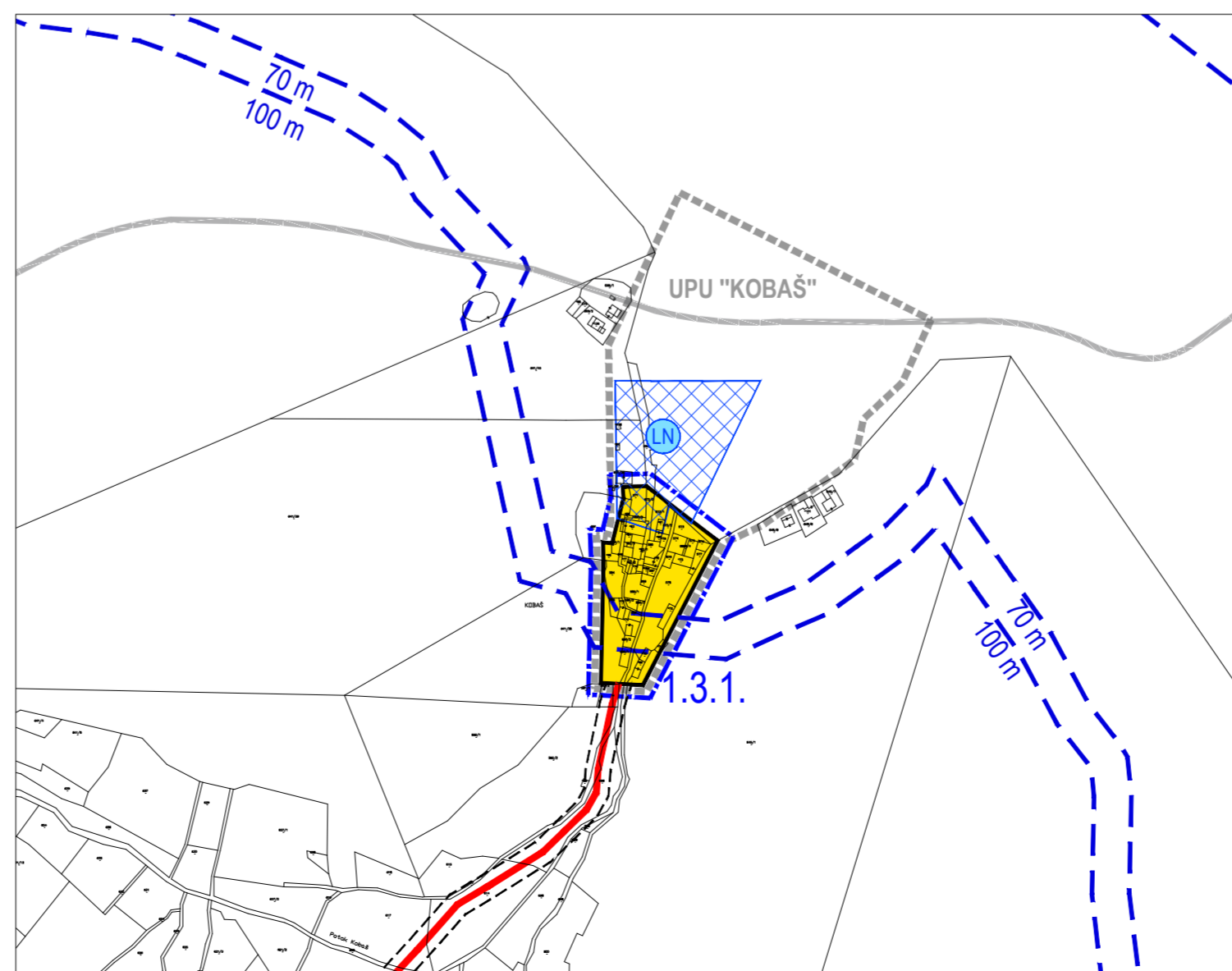
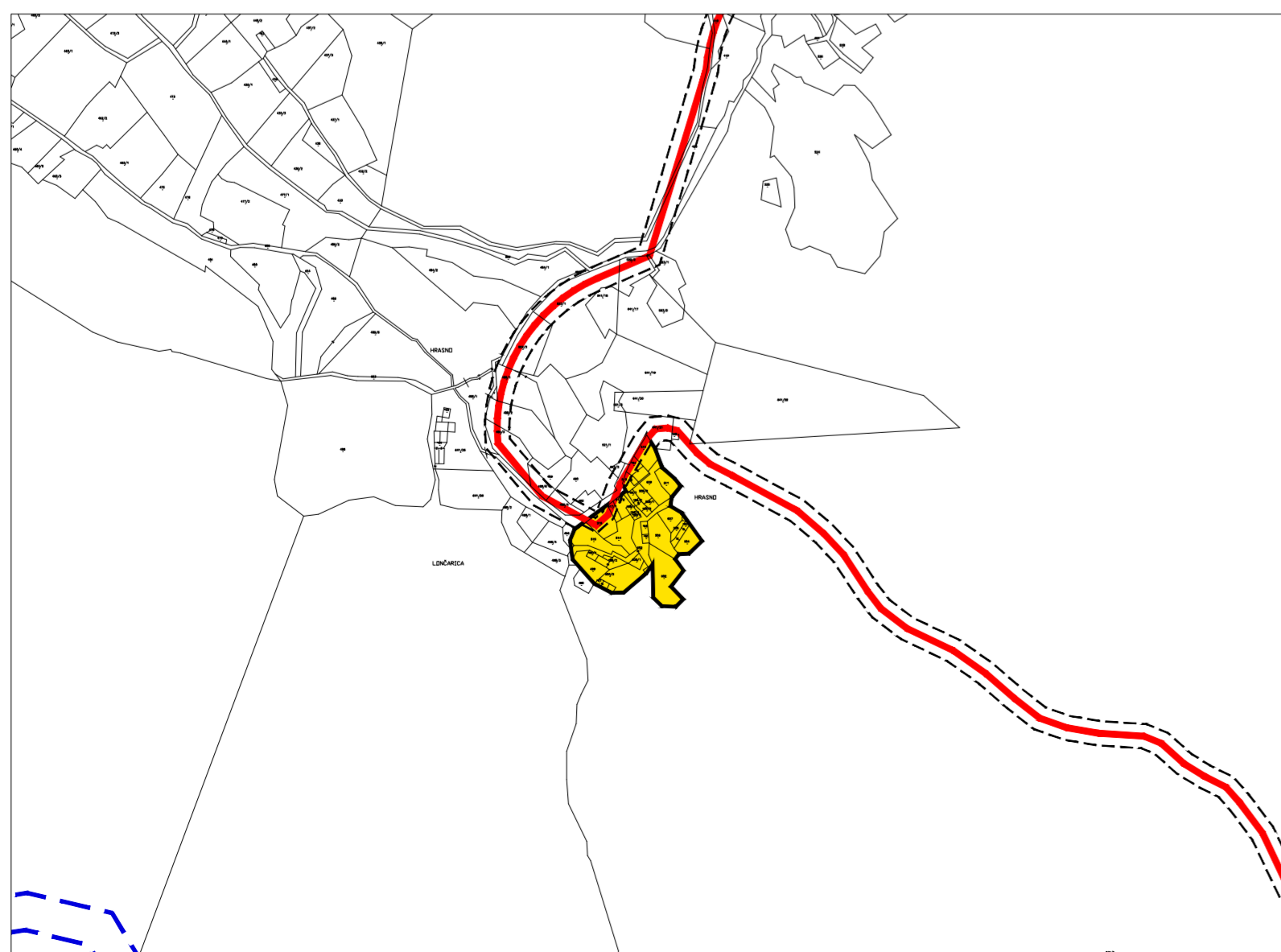
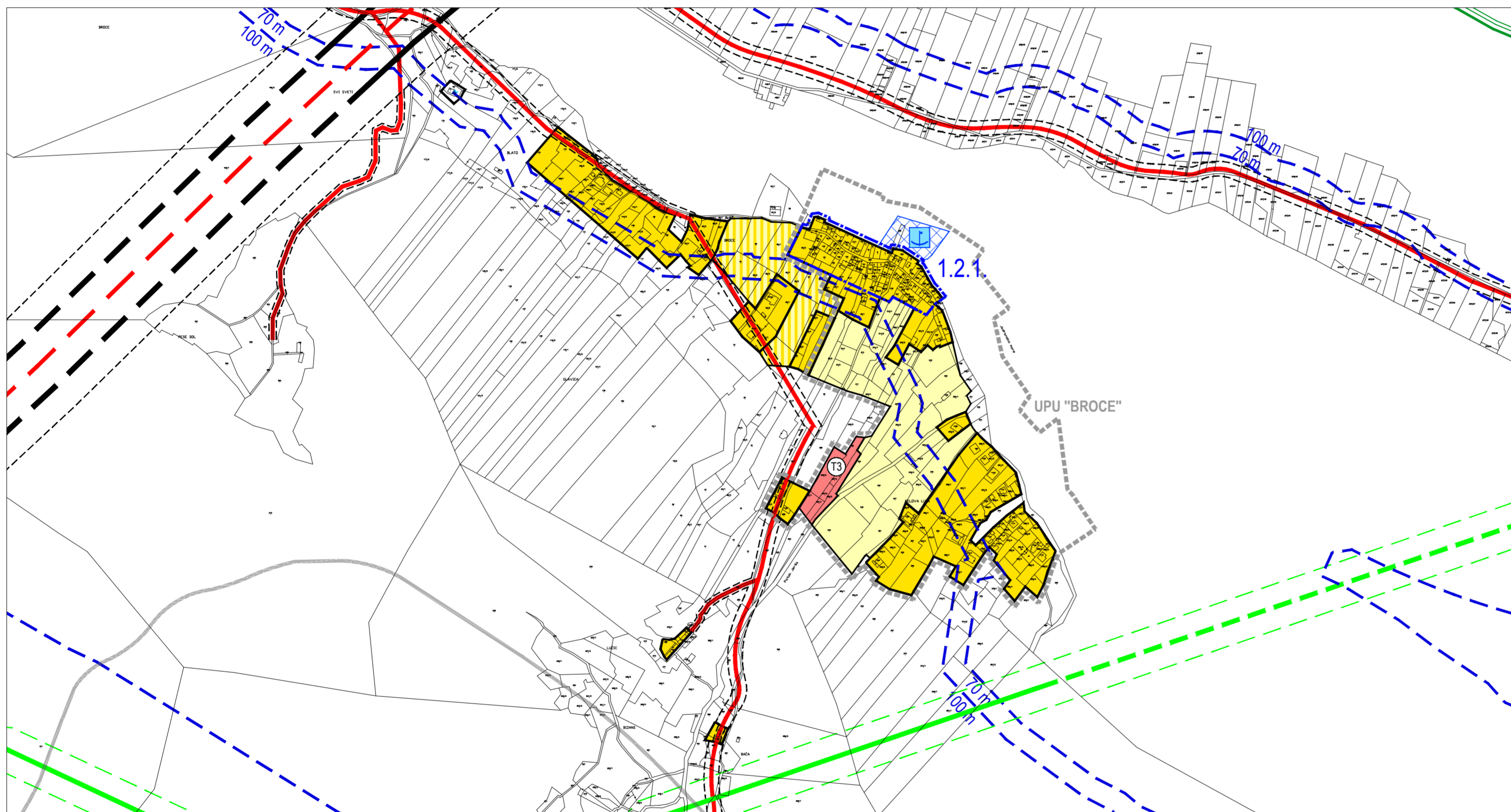
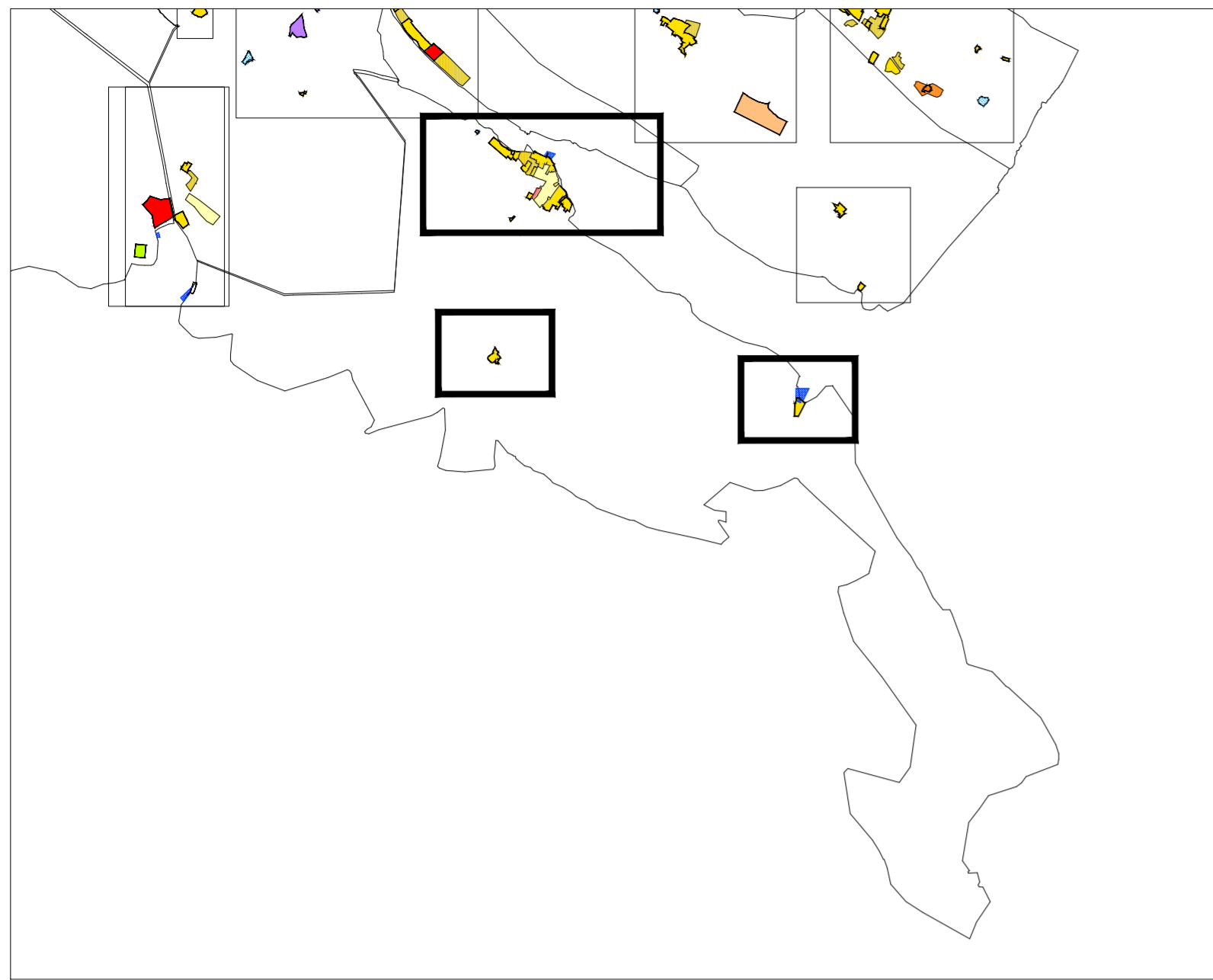


BROCE



TUMAČ PLANSKOG ZNAKOVLJA

Prostori za razvoj i uređenje površina naselja

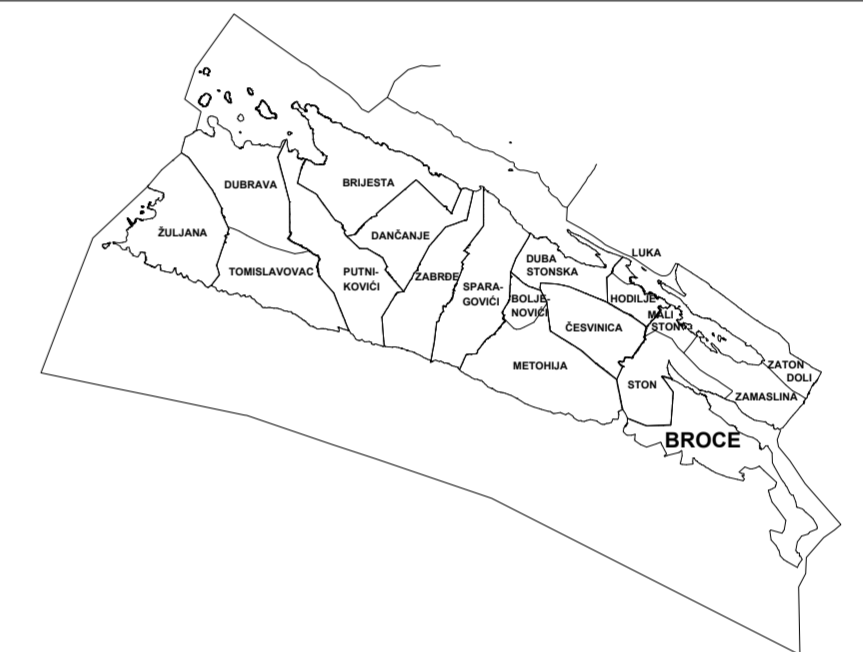
postojeće	planirano	GRANIČA GRAĐEVINSKOG PODRUČJA
izgrađeno	neizgrađeno	GRAĐEVINSKO PODRUČJE
		GOSPODARSKA NAMJENA - UGOSTITELJSKO - TURISTIČKA T3 - kamp - autokamp
		GROBLJE
		LUKA NAUČIČKOG TURIZMA /MORSKI DIO/
		LUČKO PODRUČJE LUKE ZA JAVNI PROMET /MORSKI DIO/

Infrastrukturni sustavi

postojeće	planirano	GRANICE ZAŠTITNIH KORIDORA INFRASTRUKTURNIH SUSTAVA
		JAVNE (DRŽAVNE, ŽUPANIJSKE I LOKALNE) I NERAZVRSTANE CESTE
		MAGISTRALNI PLINOVOD

Predjeli sa ograničenjima u korištenju

	REGISTRIRANI PREDJELI ZAŠTITE PRIRODNIH I KRAJOBRAZNIH VRIJEDNOSTI
	PR - POSEBNI REZERVAT
	PREDJELI ZAŠTITE KULTURNO-POVIJESNIH VRIJEDNOSTI
	1.2.1. Broce, 1.3.1. Kobaš
	OBUHVAT URBANISTIČKOG PLANA UREĐENJA
	PROSTOR OGRANIČENJA ZAŠTIĆENOG OBALNOG PODRUČJA (ZOP)
	POJAS DO 70 m I 100 m OD OBALNE CRTE



PROSTORNI PLAN UREĐENJA OPĆINE STON

LIST 4.17 GRAĐEVINSKA PODRUČJA - BROCE IZVORNIK - pročišćena grafika	
URBANIZAM	
0 100m 250m 50m	
Županija: DUBROVAČKO-NERETVANSKA	Općina: STON
Naziv prostornog plana: PROSTORNI PLAN UREĐENJA OPĆINE STON IZVORNIK - pročišćena grafika	
Naziv kartografskog prikaza: GRAĐEVINSKA PODRUČJA - BROCE	
Broj kartografskog prikaza: 4.17	Mjerilo kartografskog prikaza: 1 : 5 000
Odluka predstavničkog tijela o izradi plana (službeno glasilo): Odluka Općinskog vijeća Općine Ston o Izradi Dopuna Prostornog plana uređenja Općine Ston radi usklađenja sa člankom 201. Zakona o prostornom uređenju (Narodne novine, 153/13., 65/17., 114/18., 39/19.) (Službeni glasnik Općine Ston 1/19)	Odluka predstavničkog tijela o donošenju plana (službeno glasilo): Odluka Općinskog vijeća Općine Ston o Dopuni Prostornog plana uređenja Općine Ston radi usklađenja sa člankom 201. Zakona o prostornom uređenju (Narodne novine, 153/13., 65/17., 114/18., 39/19.) (Službeni glasnik Općine Ston 2/19)
Javna rasprava (datum objave):	Javni uvid održan:
Pečat tijela odgovornog za provođenje javne rasprave:	Odgovorna osoba za provođenje javne rasprave: Vedran Antunica Mjesto i datum izrade plana:
Suglasnost i mišljenja nadležnih organa uprave na plan: MIŠLJENJE Zavoda za prostorno uređenje Dubrovačko-neretvanske županije, Klasa: 350-02/19-02/06, Urbroj: 2117/1-21/01-19-02, od 21. srpnja 2019. SUGLASNOST Ministarstva graditeljstva i prostornog uređenja, Uprava za prostorno uređenje i dozvole državnog značaja (KLASA: 350-02/19-1122, URBROJ: 531-06-1-1-19-4, od 08. kolovoza 2019.)	
Pravna osoba / tijelo koje je izradilo plan:	URBANIZAM Dubrovnik d.o.o. Dubrovnik
Pečat pravne osobe/tijela koje je izradilo plan:	Odgovorna osoba: dr.sc. Zrinka Rudež, dipl.ing.arh. Direktor
Odgovorni voditelj izrade plana:	dr.sc. Zrinka Rudež, dipl.ing.arh.
Stručni tim u izradi plana: Ivan Goluža, dipl.ing.grad. Danika Grbac Nikotac, dipl.ing.kraj.arh. Jurica Knežo, mag.geogr. i mag.ing.geod.et.geoinf. Jure Marić, prof.	Jošip Mikulić, dipl.iur. dr.sc. Zrinka Rudež, dipl.ing.arh. Bajro Sarić, dipl.ing.arh. Franciska Štjepić, mag.ing.aedif.
Pečat predstavničkog tijela:	Predsjednik predstavničkog tijela: Berislav Glavor
Isovljetnost ovog prostornog plana s izvornikom ovjerenog:	Predsjednik Odbora za zaštitu okoliša, prostorno uređenje i komunalne poslove: Frano Vlašić
(ime, prezime i potpis)	(ime, prezime i potpis)