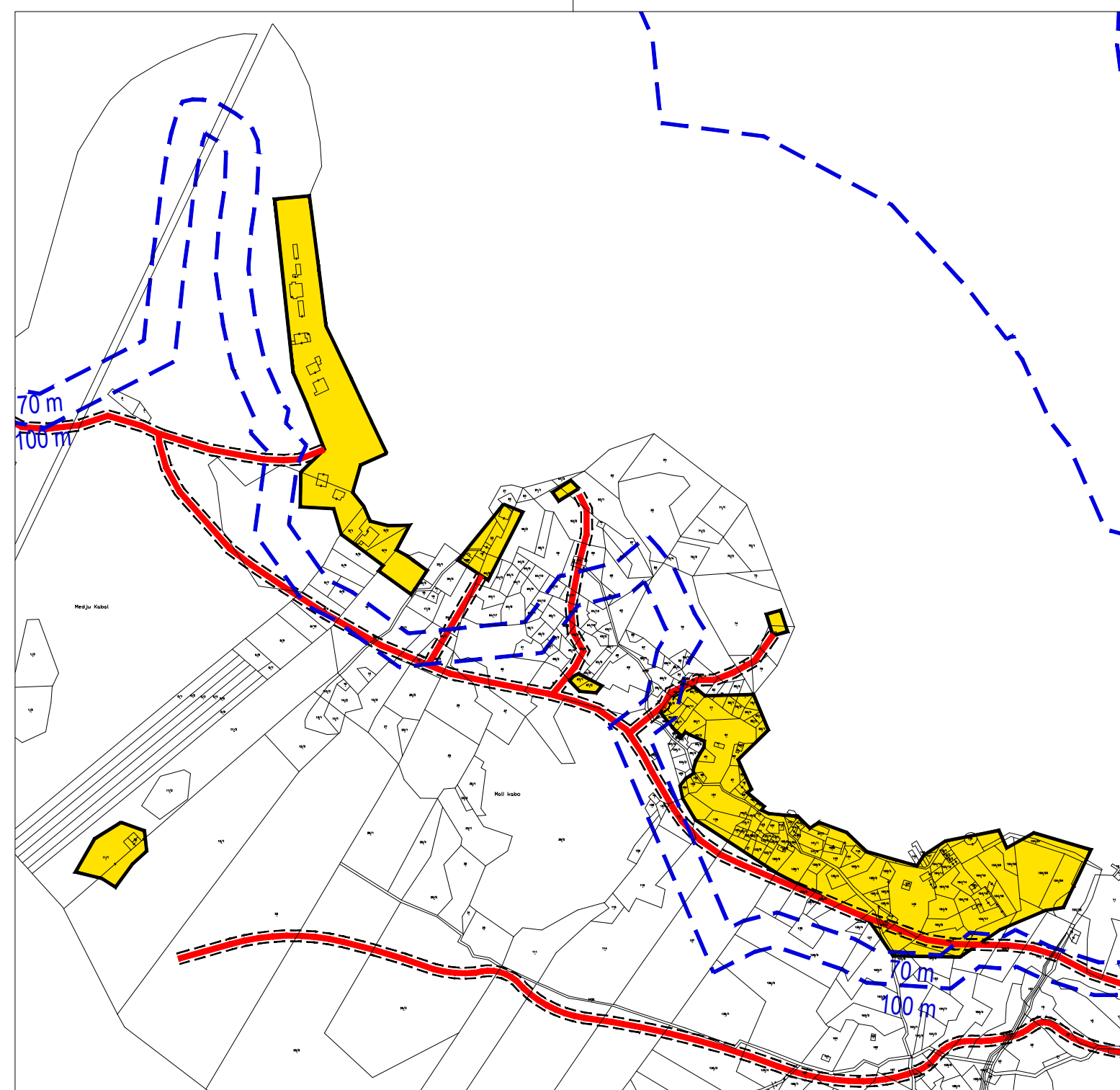
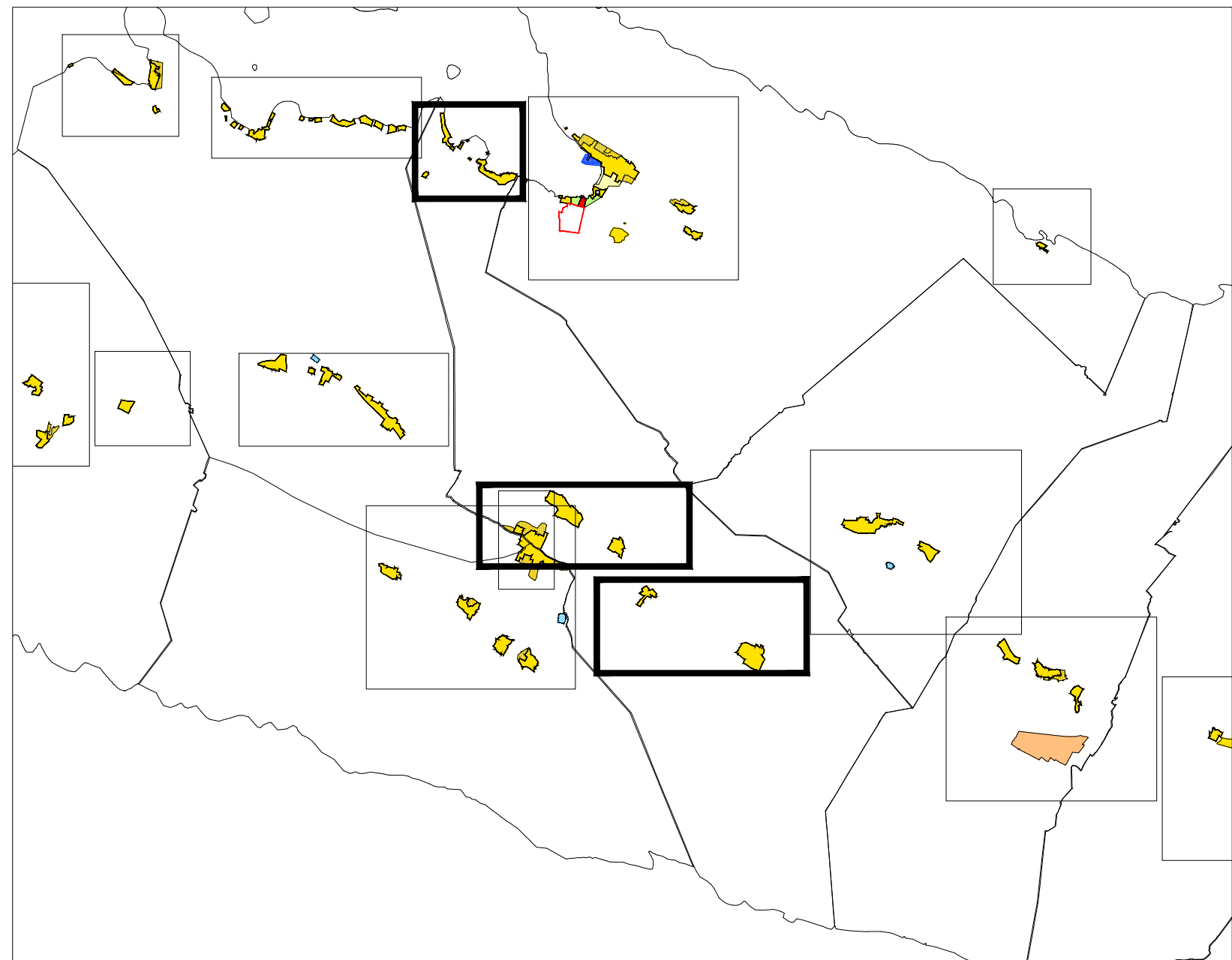


# PUTNIKOVIĆI



## TUMAČ PLANSKOG ZNAKOVLJA

### Prostori za razvoj i uređenje površina naselja

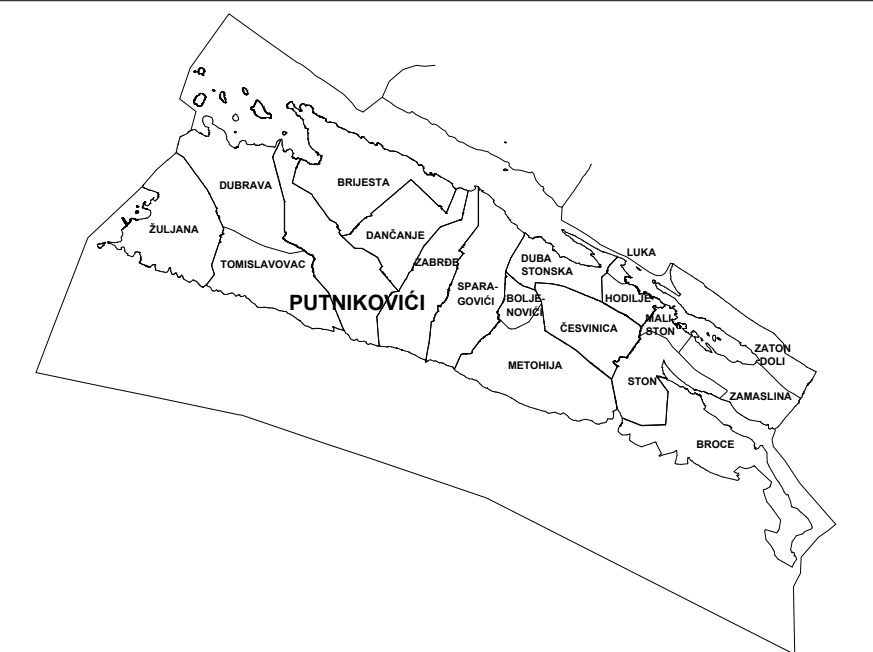
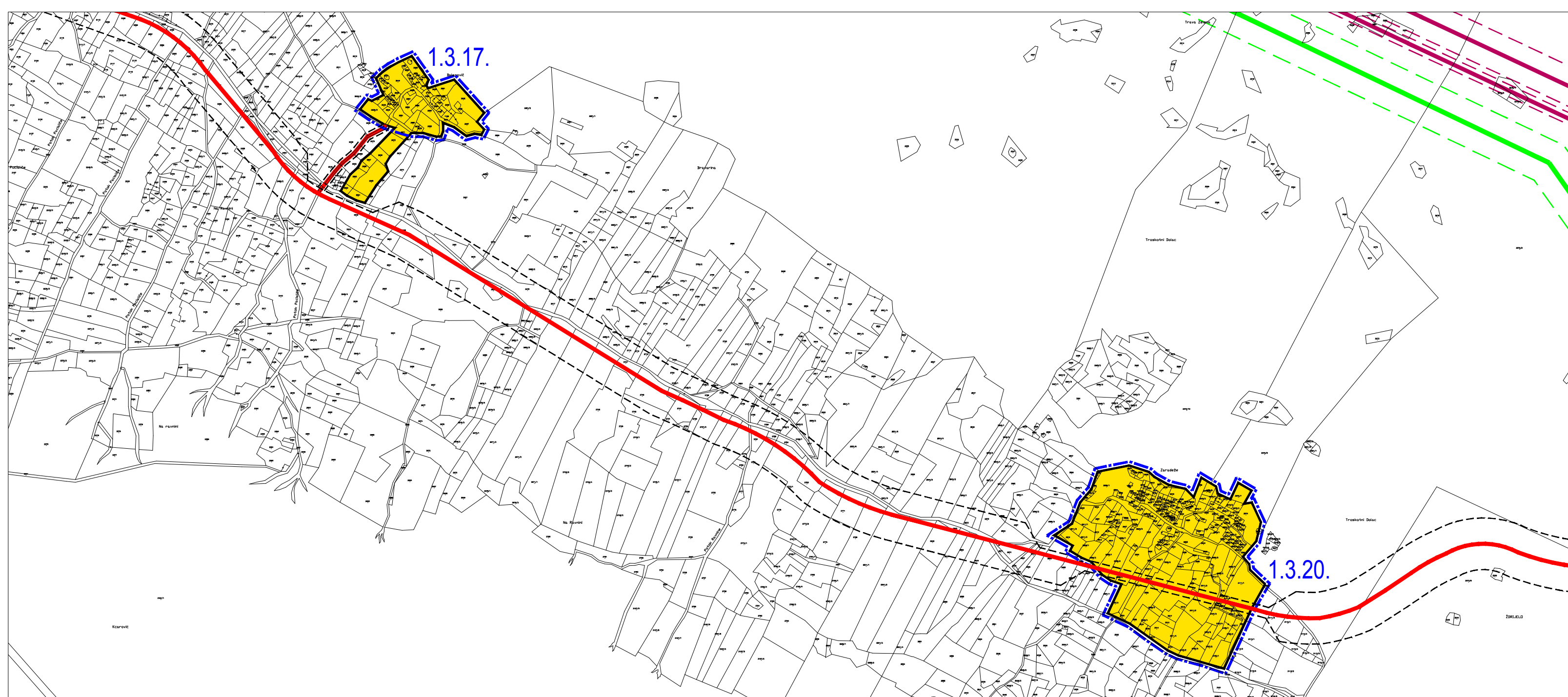
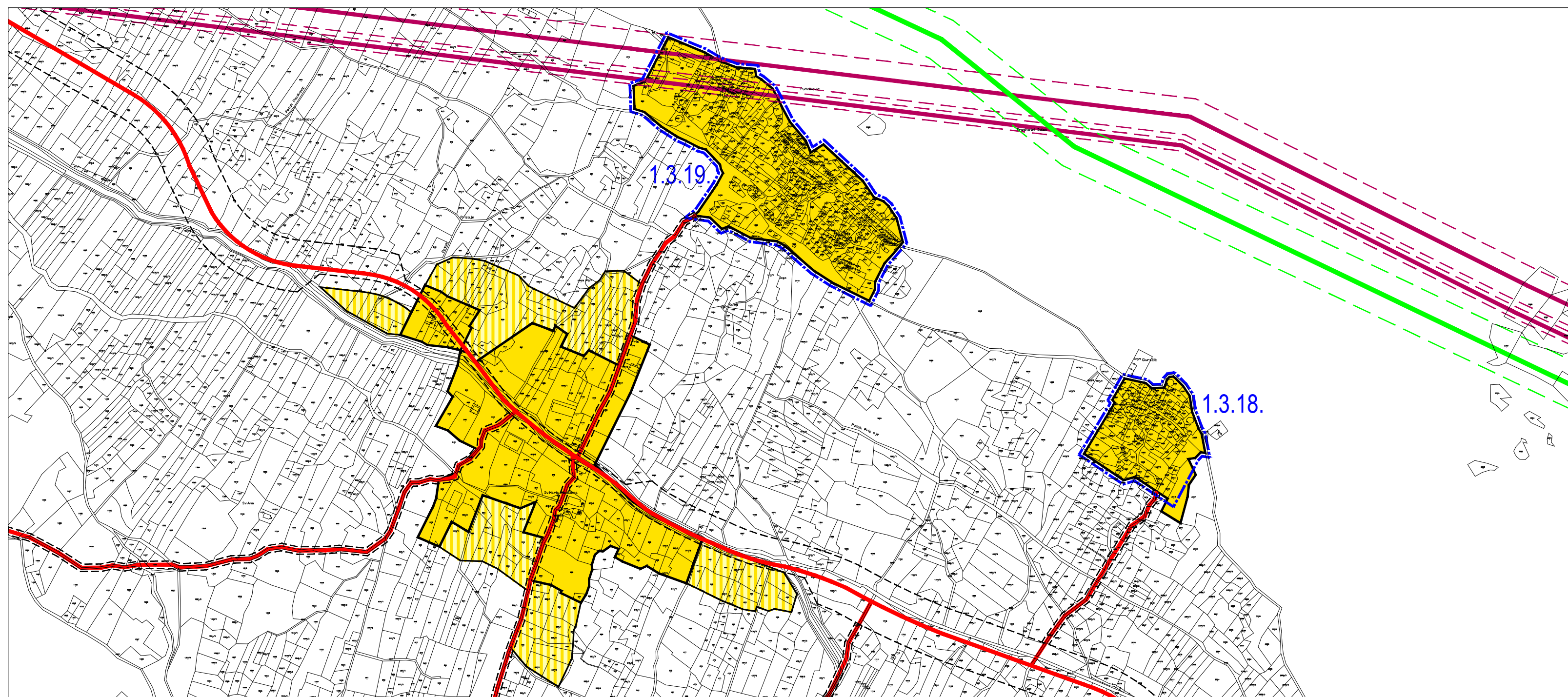
	postojeće		planirano
	izgrađeno		neizgrađeno
	GRANICA GRAĐEVINSKOG PODRUČJA		
	GRAĐEVINSKO PODRUČJE		

### Infrastrukturni sustavi

	postojeće		planirano
	GRANICE ZAŠTITNIH KORIDORA INFRASTRUKTURNIH SUSTAVA		
	JAVNE (DRŽAVNE, ŽUPANIJSKE I LOKALNE) I NERAZVRSTANE CESTE		
	DALEKOVOD		
	MAGISTRALNI PLINOVOD		

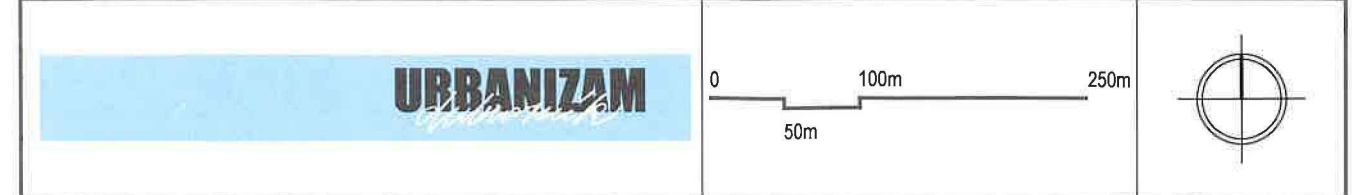
### Predjeli sa ograničenjima u korištenju

	PREDJELI ZAŠTITE KULTURNO-POVJESNIH VRIJEDNOSTI 1.3.17. BALANOVIĆI, 1.3.18. ĐURAČIĆI, 1.3.19. PRISOJE, 1.3.20. ZARADEŽE
	PROSTOR OGRANIČENJA ZAŠTIĆENOG OBALNOG PODRUČJA (ZOP)
	POJAS DO 70 m I 100 m OD OBALNE CRTE



## PROSTORNI PLAN UREĐENJA OPĆINE STON

LIST 4.4 GRAĐEVINSKA PODRUČJA - PUTNIKOVIĆI  
IZVORNIK - pročišćena grafika



Županija:	DUBROVAČKO-NERETVANSKA	Općina:	STON
Naziv prostornog plana:	PROSTORNI PLAN UREĐENJA OPĆINE STON		
Naziv kartografskog prikaza:	GRAĐEVINSKA PODRUČJA - PUTNIKOVIĆI		
Broj kartografskog prikaza:	4.4	Mjerilo kartografskog prikaza:	1 : 5 000
Odluka predstavničkog tijela o izradi plana (službeno glasilo):	Odluka Općinskog vijeća Općine Ston o izradi Dopuna Prostornog plana uređenja Općine Ston radi usklađenja sa člankom 201. Zakona o prostornom uređenju (Narodne novine, 153/13, 65/17, 114/18, 39/19.) (Službeni glasnik Općine Ston 1/19)		
Odluka predstavničkog tijela o donošenju plana (službeno glasilo):	Odluka Općinskog vijeća Općine Ston o Dopuni Prostornog plana uređenja Općine Ston radi usklađenja sa člankom 201. Zakona o prostornom uređenju (Narodne novine, 153/13, 65/17, 114/18, 39/19.) (Službeni glasnik Općine Ston 2/19)		
Javna rasprava (datum objave):	-		
Pečat tijela odgovornog za provođenje javne rasprave:	Odgovorna osoba za provođenje javne rasprave: Vedran Antunica Mjesto i datum izrade plana:		
Suglasnosti i mišljenja nadležnih organa uprave na plan:	MISLJENJE Zavoda za prostorno uređenje Dubrovačko-neretvanske županije, Klasa: 350-02/19-02/06, Urbroj: 2117/1-21/01-19-02, od 2. srpnja 2019. SUGLASNOST Ministarstva graditeljstva i prostornog uređenja, Uprava za prostorno uređenje i dozvole državnog značaja (KLASA: 350-02/19-11/28, URBROJ: 531-06-1-1-19-4, od 08. kolovoza 2019.)		
Pravna osoba / tijelo koje je izradilo plan:	URBANIZAM Dubrovnik d.o.o. Dubrovnik		
Pečat pravne osobe/tijela koje je izradilo plan:	M.P. 	Odgovorna osoba:	dr.sc. Zrinka Ružić, dipl.ing.arh. Direktor
Odgovorni voditelj izrade plana:		dr.sc. Zrinka Ružić, dipl.ing.arh.	
Stručni tim u izradi plana:	Ivan Goluža, dipl.ing.grad. Danka Grbac Nikolac, dip.ing.kraj.arh. Jurica Knego, mag.geogr. i mag.ing.geod.et.geoint. Jure Marić, prof.		
Pečat predstavničkog tijela:		Predsjednik predstavničkog tijela:	Berislav Glavor
Istovjetnost ovog prostornog plana s izvornikom označenim pečatom:		Predsjednik Odbora za zaštitu okoliša, prostorno uređenje i komunalne poslove:	Frano Vlašić
(ime, prezime i potpis)		(ime, prezime i potpis)	