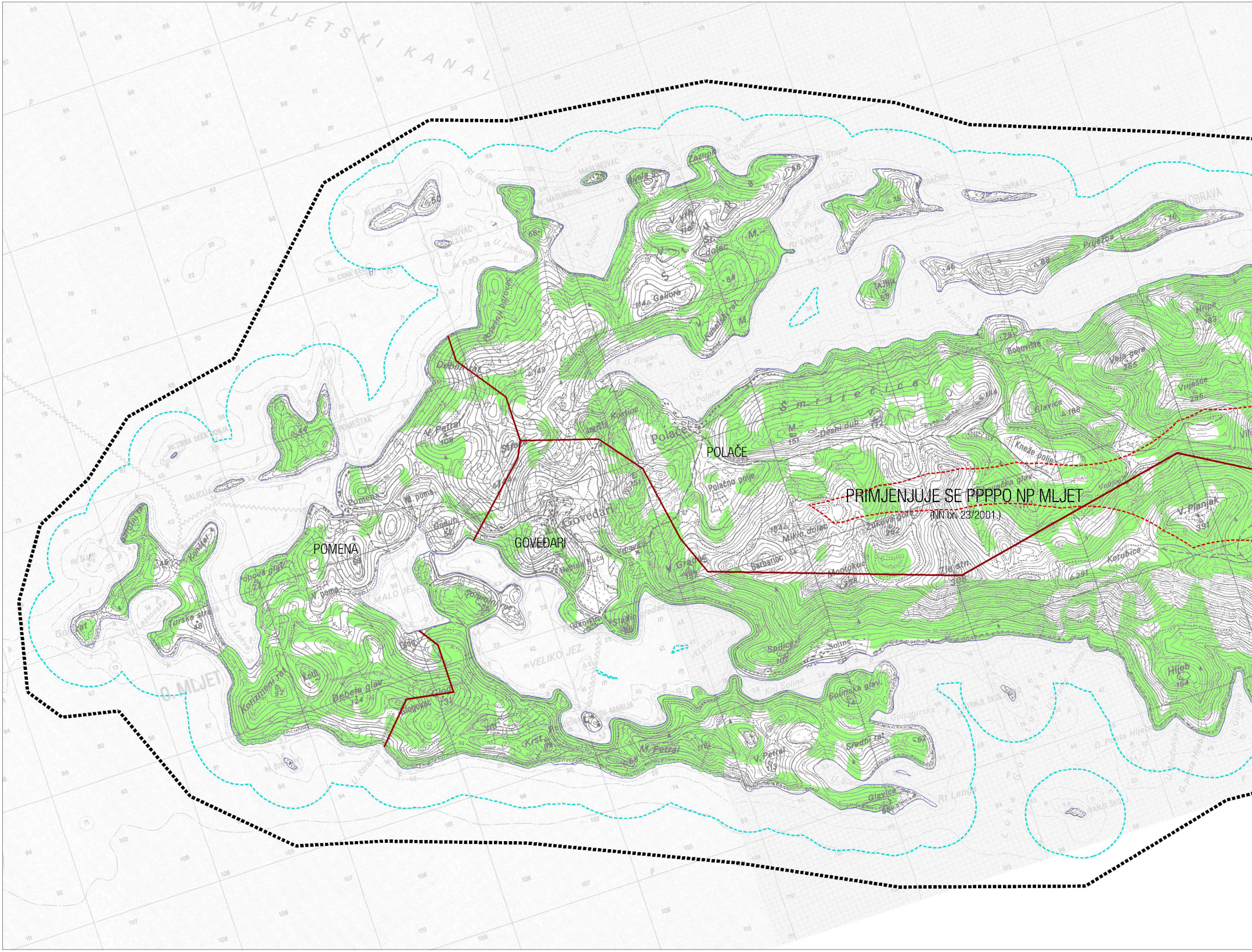
MLJETSKI KANAL
POLAČE
POMENA
GOVEĐARI
PRIMJENJUJE SE PPPPO NP MLJET
(NN br. 23/2001.)
O. MLJET
MALO JEZ.
VELIKO JEZ.
Polače
Govedari
Šmrječica
Polačno polje
Kneže polje
V. Planjak
Vrijesce
Veja gora
Hripe
Kobrava
Prijezba
Glavica
Solinska glav.
Sredni rat
V. Petrač
M. Petrač
Debela glav.
Kozarjeni rat
Turske stra.
V. Petrač
Debeli rat
Posušeni borovac
Galiure
Kusalački rat
Zazupka
Ovrata
Glavice
Korubica
Barbarić
Zle stn.
Hljeb
Spilice
Soline
Crna seka
Pomeštak
Stupa
Tajnik

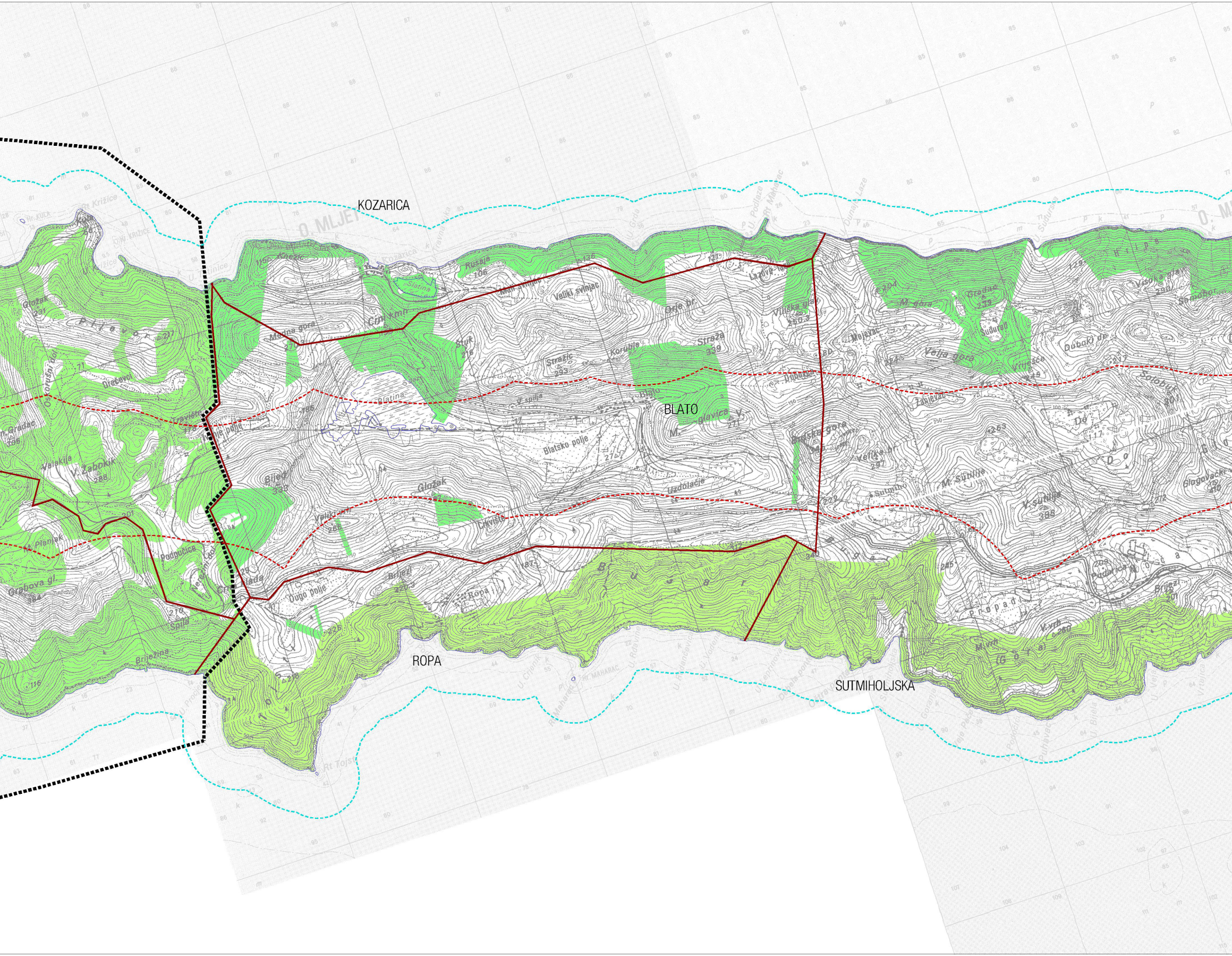
KOZARICA
O. MLJET
BLATO
ROPA
SUTMIHOLJSKA
Blatsko polje
Dugo polje
Blatina
Slatina
Veliki svinjac
Straža
Stražić
Korublje
Vilička glav.
Veja gora
M. gora
Gradac
Duboki do
Solobuk
Brusko
Velika br.
M. Sutilija
V. Sutilija
Glogovački
Uzdolacje
Glušak
Brijezi
Propad
V. vrh
Podgorica
Pilevor
Grabova gl.
Podpučica
V. Žabokik
Valakija
Dračevo
M. Plantak
Bijeg
Mežina gora
Čini Kmn
Rusaja
Žukova
Kozarica
Rt Tojs
Spilja
Brijezina
M. Mahanac
Samobor

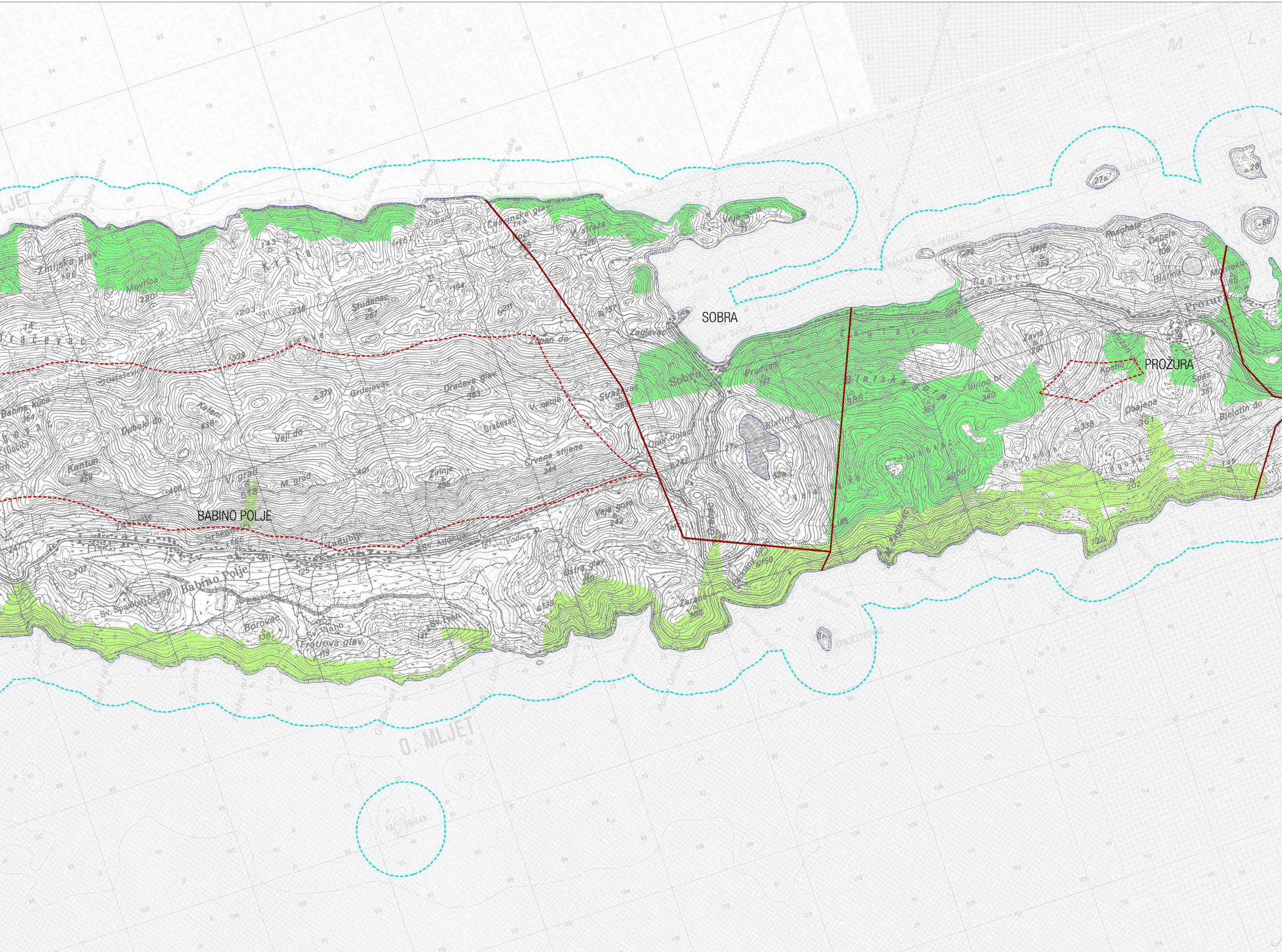
SOBRA
PROŽURA
BABINO POLJE
O. MLJET
MLJET
Babino Polje
Sobra
Prozura
Zmijska glav.
Movrica
Dračevac
Studenac
Dračeva glav.
Grdejevac
Kantun
V. grad
M. grad
Zirinje
Crvene stijene
Veji do
Duboki do
Kalani
Babina kuća
Župan do
Zaglavac
V. straža
Veja gora
Blatina
Vaja gora
Vrbovica
Veja
Debela
Zaglavci
Koštio
Spas
Obajena
Bijelotin do
Borovac
Sv. Vlaho
Fratrova glav.
Sv. Ivan
Sv. Andrija
Vodice
Oštra glav.
Zaraće
Ogiran
Galičnjak
V. Škola
O. Badanj
U. Podvoda
U. Rogačica

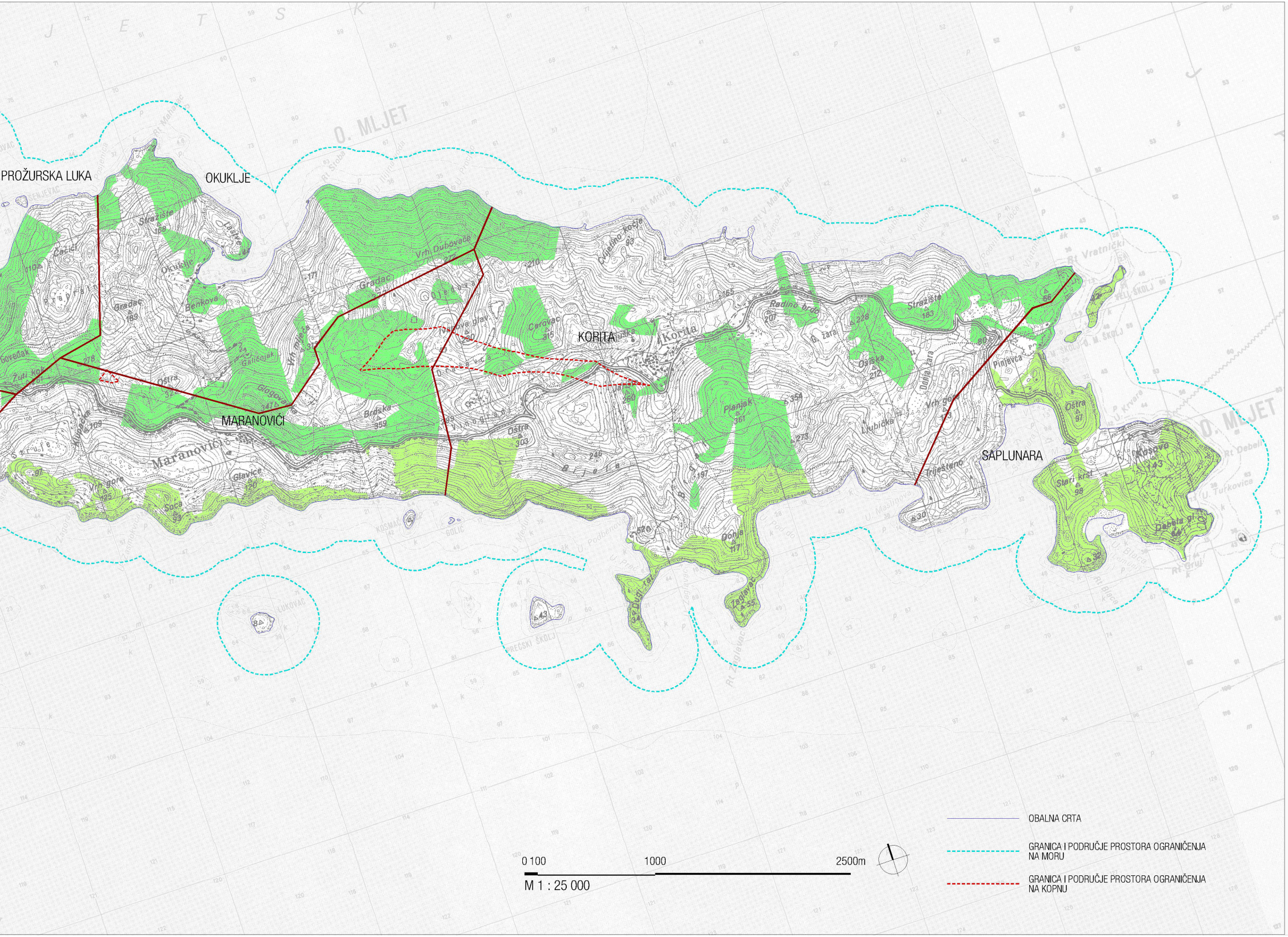
PROŽURSKA LUKA
OKUKLJE
O. MLJET
KORITA
MARANOVIĆI
SAPLUNARA
O. MLJET
Čačići
Stražište
Okuklje
Gradac
Benkova
Oštra
Glogova
Vrh Dubovače
Gradac
Cerovac
Korita
Maranovići
Brska
Oštra
Glavice
Soca
Vrh gore
Radino brdo
Stražište
Planjak
Donja Žara
Ljubička
Trijestano
Pinjevca
Rt Vratnički
Oštra
Mosovo
Stari krst
Debela gl.
Rt Debeli
U. Turkovica
Rt Gruj
Lukovac
Grečski školj
Kosmač
Golić
Dugi rat
Zaglavac
Donja
0 100
1000
2500m
M 1 : 25 000

OBALNA CRTA

GRANICA I PODRUČJE PROSTORA OGRANIČENJA NA MORU

GRANICA I PODRUČJE PROSTORA OGRANIČENJA NA KOPNU

IZMJENE I DOPUNE PROSTORNOG PLANA UREĐENJA OPĆINE MLJET (2015.)

1b: KORIŠTENJE I NAMJENA POVRŠINA - ŠUME

	Teritorijalne i statističke granice
┅┅┅┅	GRANICA OBUHVATA PPPPO NP MLJET
—	GRANICA NASELJA

	Šume i šumsko zemljište
🟩	ŠUMA GOSPODARSKE NAMJENE
🟩	ZAŠTITNA ŠUMA
🟩	ŠUMA POSEBNE NAMJENE (UNUTAR NP-a)

Županija: DUBROVAČKO-NERETVANSKA
Općina: MLJET
Naziv prostornog plana: IZMJENE I DOPUNE PROSTORNOG PLANA UREĐENJA OPĆINE MLJET (2015.)
Naziv kartografskog prikaza: KORIŠTENJE I NAMJENA POVRŠINA-ŠUME
Broj kartografskog prikaza: 1b
Mjerila kartografskog prikaza: 1 : 25 000

Pravna osoba / tijelo koje je izradilo plan:
Sveučilište u Zagrebu, Arhitektonski fakultet
ZAVOD ZA URBANIZAM,PROSTORNO PLANIRANJE I PEJZAŽNU ARHITEKTURU
Zagreb, Kačićeva 26, tel./fax.(01) 4639 284; http://www.arhitekt.hr

Predstojnik Zavoda:
Prof.dr.sc. JESENKO HORVAT
dipl.ing.arh.

Odgovorni voditelj:
Prof.dr.sc. KRUNOSLAV ŠMIT
dipl.ing.arh.

Pečat pravne osobe/tijela koje je izradilo plan:

Pečat odgovornog voditelja:

Koordinator plana: Prof.dr.sc. Oleg Grgurević dipl.ing.arh., dipl.ing.šum.

Stručni tim:
1. Prof.dr.sc. Krunoslav Šmit, dipl.ing.arh.
2. Prof.dr.sc. Oleg Grgurević, dipl.ing.arh., diš.
3. Ivona Jerković, dipl.ing.arh.
4. Hrvoje Vidović, dipl.ing.arh.
5. Slaven Letica, dipl.ing.arh.
6. Deanka Hirjan, dipl.iur.
7. Mr.sc. Ivo Brozović, dipl.ing.prom.

Program mjera za unapređenje stanja u prostoru (službeno glasilo):
Sl. gl. Općine Mljet
br. 07/14

Odluka predstavničkog tijela o donošenju plana (službeno glasilo):
Sl. gl. Općine Mljet
br. 01/16

Javna rasprava - datum objave: 20.2.2015.
20.3.2015.
23.10.2015.
Web stranica Općine Mljet

Javni uvid održan od:2.3.2015. do:16. 3.2015.
od:30.3.2015. do:10.4.2015.
od:2.11.2015. do:13.11.2015.

Pečat tijela odgovornog za provođenje javne rasprave:

Osoba odgovorna za provođenje javne rasprave:
Dragec Levak, dipl.iur.

Suglasnost na plan prema članku 108. Zakona o prostornom uređenju ("Narodne novine", br. 153/13),
broj suglasnosti: klasa: 350-02/15-11/39 urbroj: 531-05-15-6 datum: 8.12.2015.

Predsjednik predstavničkog tijela:
Pero Matana, dipl.ing.

Pečat nadležnog tijela:

Istovjetnost ovog prostornog plana s izvornikom ovjerava:

Pečat nadležnog tijela: