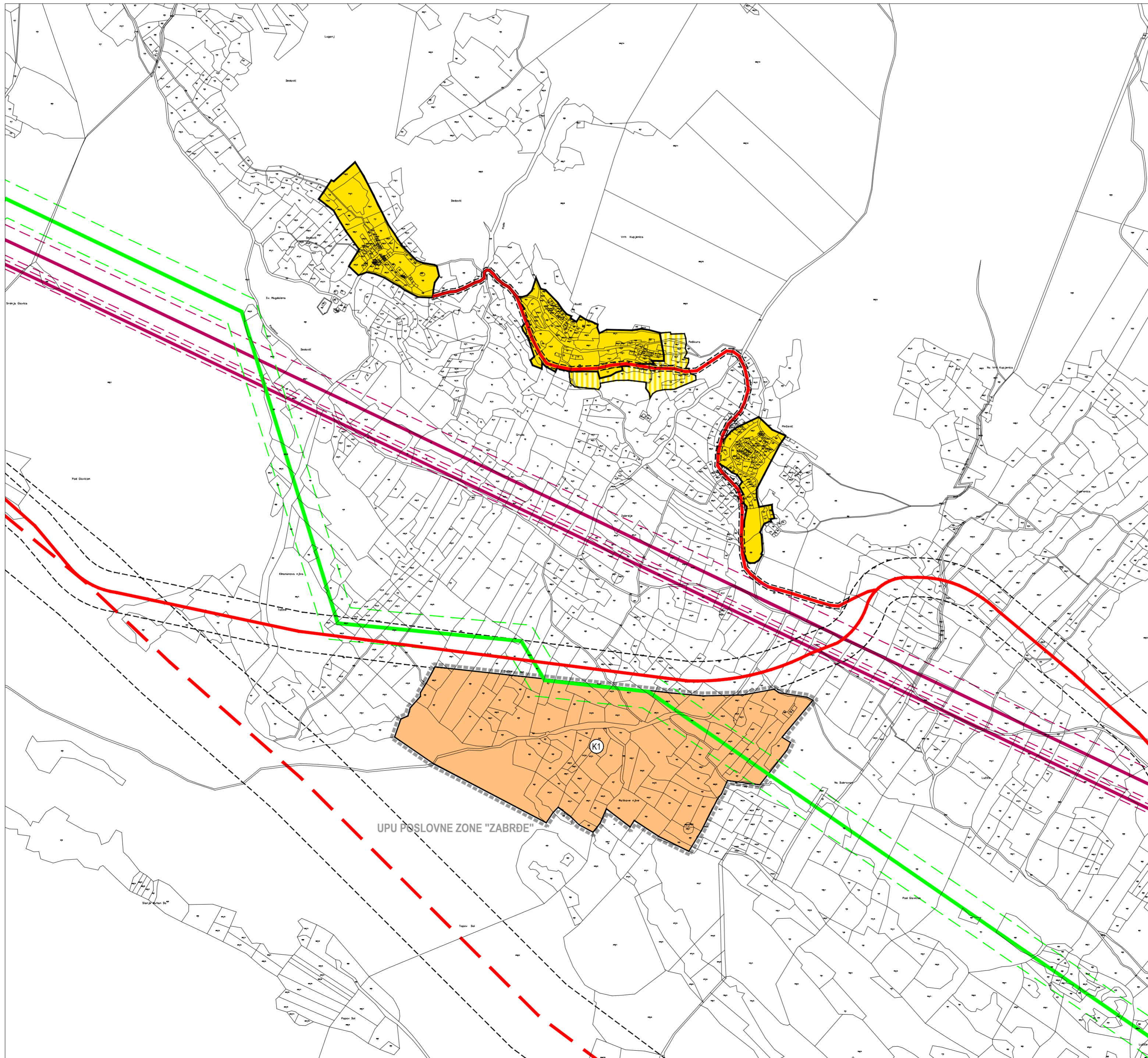
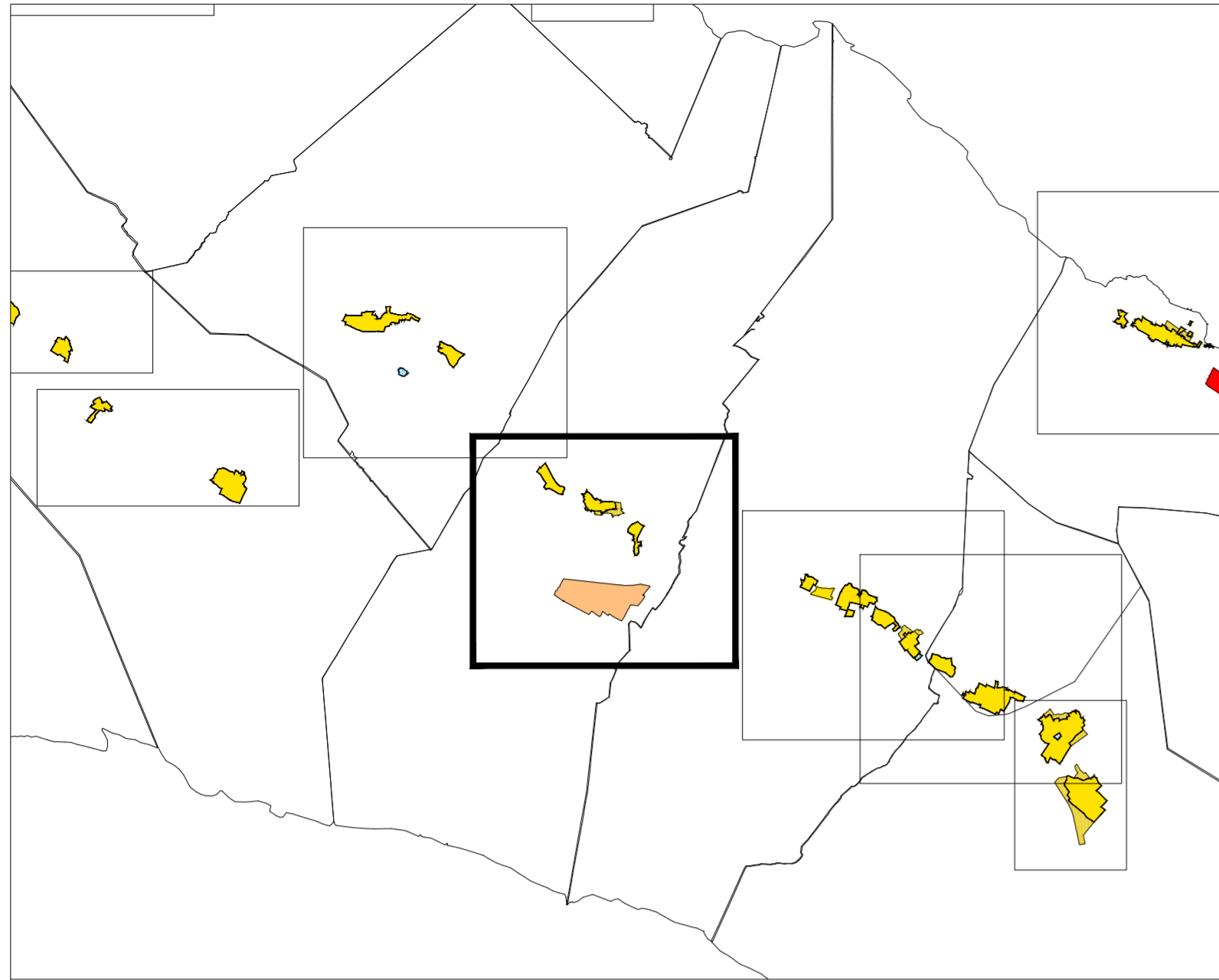


ZABRĐE



TUMAČ PLANSKOG ZNAKOVLJA

Prostori za razvoj i uređenje površina naselja

postojeće	planirano	GRANIČA GRADEVINSKOG PODRUČJA
izgrađeno	neizgrađeno	GRADEVINSKO PODRUČJE

Prostori za razvoj i uređenje površina izvan naselja

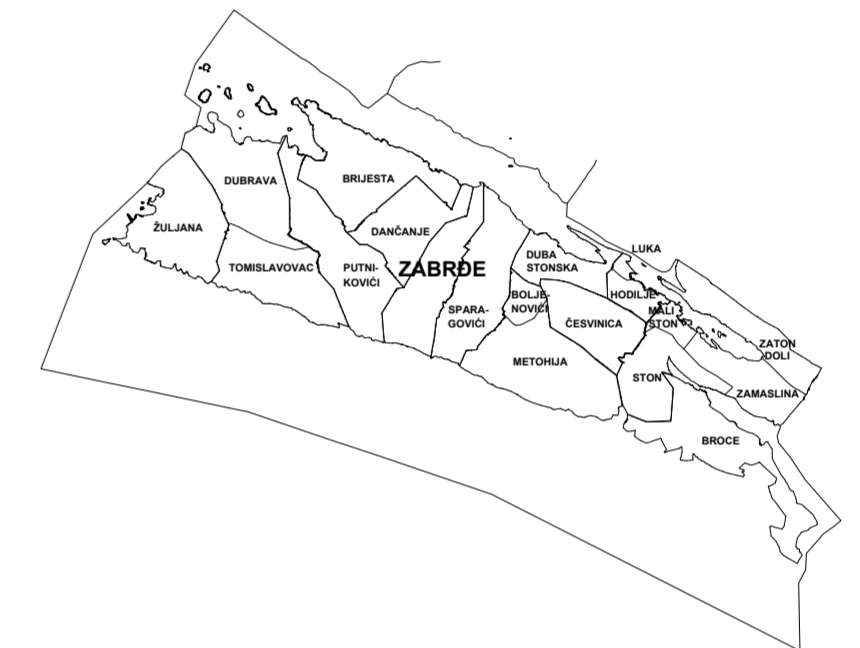
izgrađeno	neizgrađeno	GOSPODARSKA NAMJENA - POSLOVNA K1 - pretežito uslužna
-----------	-------------	--

Infrastrukturni sustavi

postojeće	planirano	GRANIČE ZAŠTITNIH KORIDORA INFRASTRUKTURNIH SUSTAVA
		JAVNE (DRŽAVNE, ŽUPANIJSKE I LOKALNE) I NERAZVRSTANE CESTE
		DALEKOVOD
		MAGISTRALNI PLINOVOD

Predjeli sa ograničenjima u korištenju

	OBUHVAAT URBANISTIČKOG PLANA UREĐENJA
--	---------------------------------------



PROSTORNI PLAN UREĐENJA OPĆINE STON

LIST 4.6 GRADEVINSKA PODRUČJA - ZABRĐE
IZVORNIK - pročišćena grafika

URBANIZAM



Županija:	DUBROVAČKO-NERETVANSKA	Općina:	STON
Naziv prostornog plana:	PROSTORNI PLAN UREĐENJA OPĆINE STON IZVORNIK - pročišćena grafika		
Naziv kartografskog prikaza:	GRADEVINSKA PODRUČJA - ZABRĐE		
Broj kartografskog prikaza:	4.6	Mjerilo kartografskog prikaza:	1 : 5 000
Odluka predstavničkog tijela o izradi plana (službeno glasilo):	Odluka predstavničkog tijela o donošenju plana (službeno glasilo):		
Odluka Općinskog vijeća Općine Ston o izradi Dopuna Prostornog plana uređenja Općine Ston radi usklađenja sa člankom 201. Zakona o prostornom uređenju (Narodne novine, 153/13., 65/17., 114/18., 39/19.) (Službeni glasnik Općine Ston 1/19)	Odluka Općinskog vijeća Općine Ston o Dopuni Prostornog plana uređenja Općine Ston radi usklađenja sa člankom 201. Zakona o prostornom uređenju (Narodne novine, 153/13., 65/17., 114/18., 39/19.) (Službeni glasnik Općine Ston 2/19)		
Javna rasprava (datum objave):	Javni uvid održan:		
Pečat tijela odgovornog za provođenje javne rasprave:	Odgovorna osoba za provođenje javne rasprave:		
	Vedran Antunica		
	Mjesto i datum izrade plana:		
	Dubrovnik, prosinac 2019.		
Suglasnost i mišljenja nadležnih organa uprave na plan:	MISLIENJE Zavoda za prostorno uređenje Dubrovačko-neretvanske županije, Klasa: 350-02/19-02/06, Urbroj: 2117/1-21/01-19-02, od 21. prosinca 2019. SUGLASNOST Ministarstva graditeljstva i prostornog uređenja, Uprava za prostorno uređenje i dozvole državnog značaja (KLASA: 350-02/19-1126, URBROJ: 531-06-1-1-19-4, od 08. kolovoza 2019.)		
Pravna osoba / tijelo koje je izradilo plan:	URBANIZAM Dubrovnik d.o.o. Dubrovnik		
Pečat pravne osobe/tijela koje je izradilo plan:	M.P.	Odgovorna osoba:	
	URBANIZAM Dubrovnik d.o.o. Vukovarska 81, 20 000 DUBROVNIK	dr.sc. Zrinka Rudež, dipl.ing.arh. Dizajner	
Odgovorni voditelj izrade plana:		dr.sc. Zrinka Rudež, dipl.ing.arh.	
Stručni tim u izradi plana:	Ivan Goluža, dipl.ing.grad. Danka Grbac Nikoćac, dipl.ing.kraj.arh. Jurica Knežo, mag.geogr. i mag.ing.geod.et.geoinf. Jure Marić, prof.		
	Josip Mikulić, dipl.iur. dr.sc. Zrinka Rudež, dipl.ing.arh. Bajro Sarić, dipl.ing.arh. Franciska Štjepić, mag.ing.aedif.		
Pečat predstavničkog tijela:		Predsjednik predstavničkog tijela:	Berislav Glavor
Islojstvenost ovog prostornog plana s izvornikom ovjeren:		Predsjednik Odbora za zaštitu okoliša, prostorno uređenje i komunalne poslove:	Frano Vlašić
(ime, prezime i potpis)		(ime, prezime i potpis)	