

(STON - 10)



Izrađeno smanjenjem planova mjerila 1 : 2880
u Zavodu za kartografiju Geodetskog fakulteta
Sveučilišta u Zagrebu 1982



Mjerilo 1:5000



Izdao: Zavod za izgrađivanje Dubrovnik

KATAstarske Općine
A - K o. Topolo
B - K o. Stupa



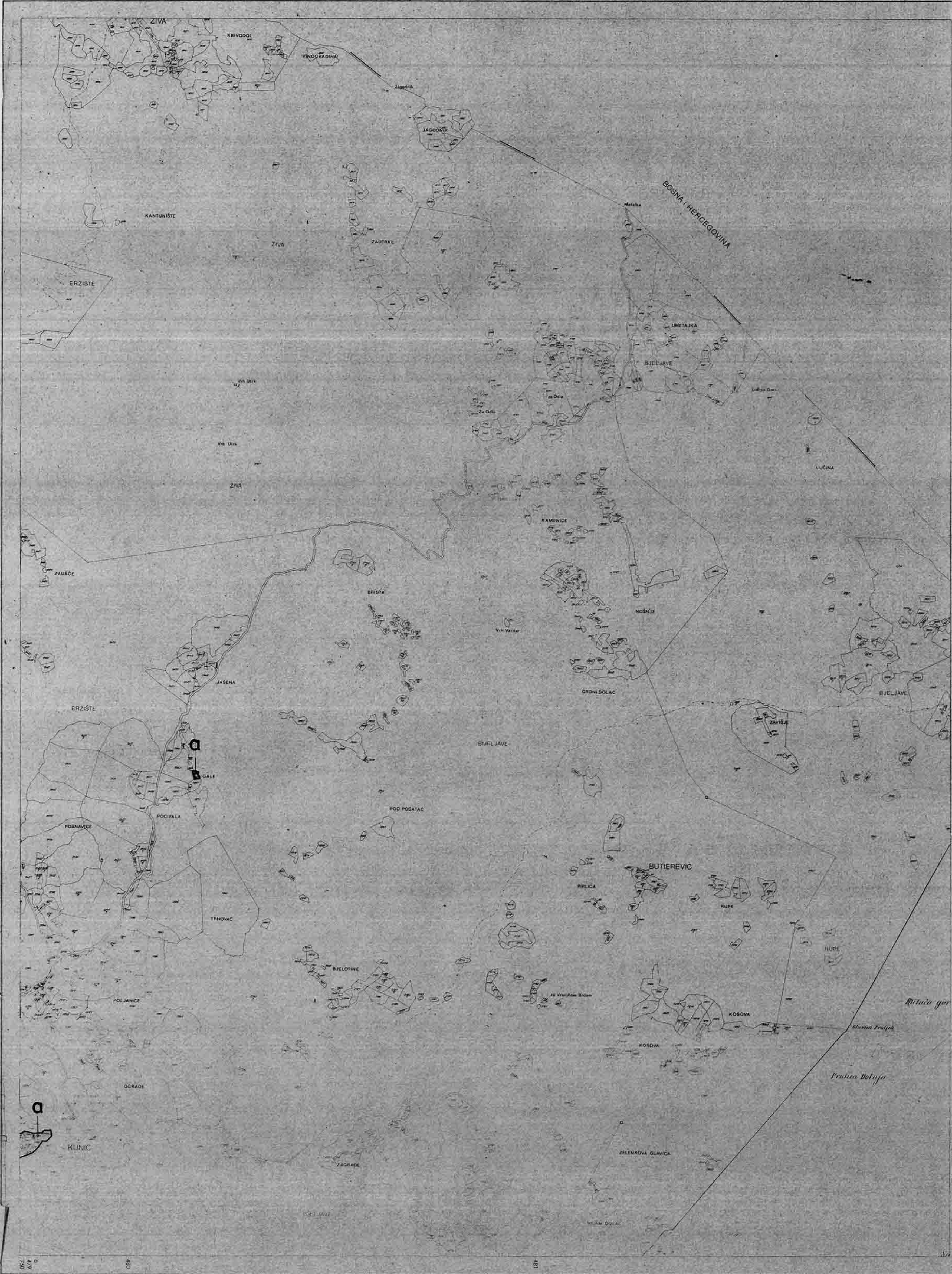
Izradeno smanjenjem planova mjerila 1:2880
 u Zavodu za kartografiju Geodetskog fakulteta
 Sveučilišta u Zagrebu 1982.

Mjerilo 1:5000

Izdac: Zavod za izgrađivanje Dubrovnika

KATAstarske Općine
 A K.o. Stupa
 B K.o. Oslje
 C K.o. Topolo





Izradeno smanjenjem planova mjerila 1:2880
 u Zavodu za kartografiju Geodetskog fakulteta
 Sveučilišta u Zagrebu 1982




Mjerilo 1:5000

Izdao: Zavod za izgradivanje Dubrovnik



KATASTARSKÉ OPĆINE
 A K. o. Otije
 B K. o. Smokovljani




Izradeno smanjenjem planova mjerila 1:2880
 u Zavodu za kartografiju Geodetskog fakulteta
 Sveučilišta u Zagrebu 1982

Mjerilo 1:5000



Izdao: Zavod za izgrađivanje Dubrovnik

- KATASTARKE OPĆINE
- A K o Oslje
 - B K o Smokvljani
 - C K o Tačionik
 - D K o Trnovica



Izradeno smanjenjem planova mjerila 1:2880
 u Zavodu za kartografiju Geodetskog fakulteta
 Sveučilišta u Zagrebu 1982

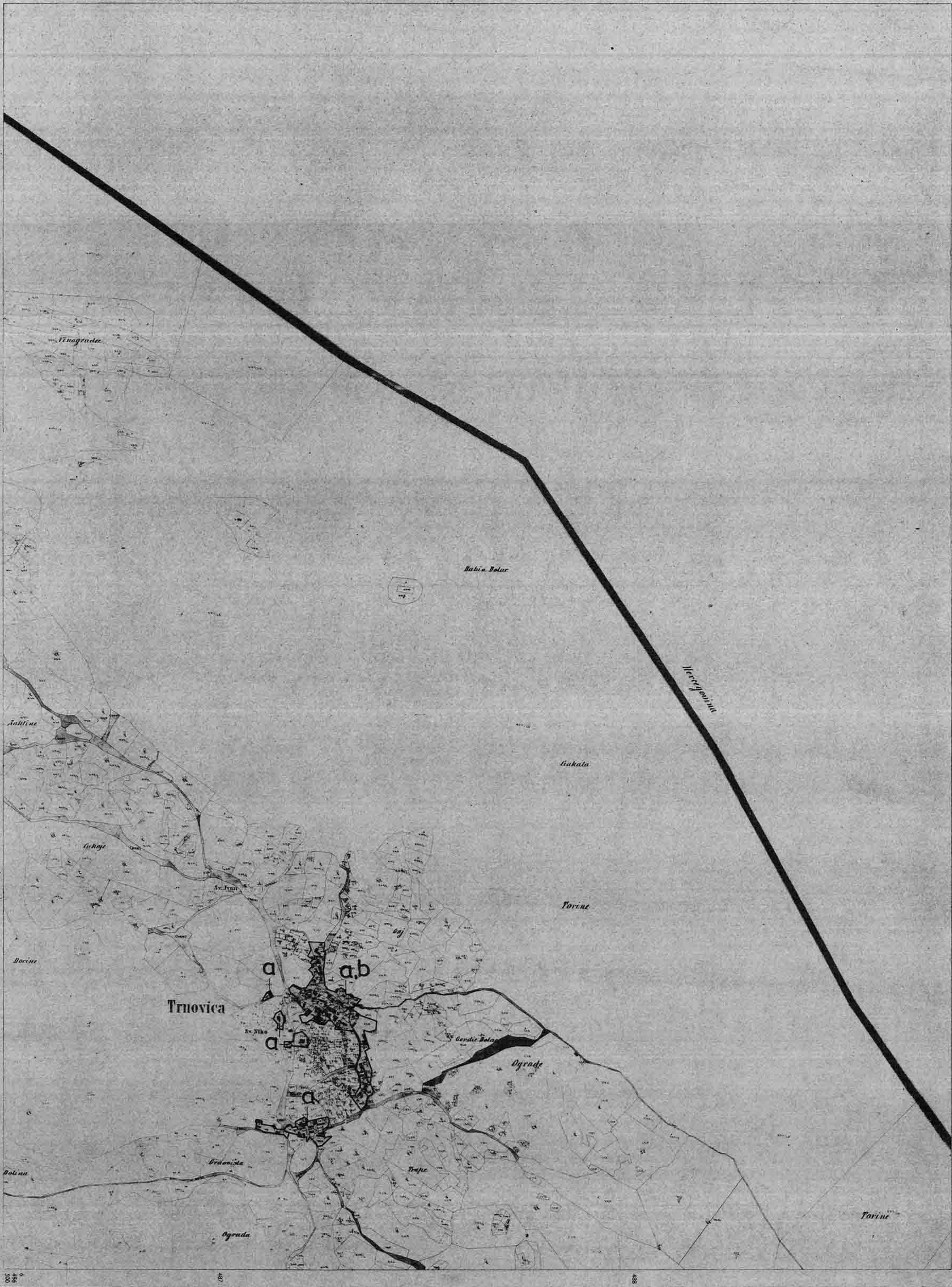
Mjerilo 1:5000

Izdao: Zavod za izgrađivanje Dubrovnika



KATAstarske Općine
 A K.o. Trnovica
 B K.o. Tačionik
 C K.o. Smokovljani





Izrađeno smanjenjem planova mjerila 1 : 2880
 u Zavodu za kartografiju Geodetskog fakulteta
 Sveučilišta u Zagrebu 1982



Mjerilo 1:5000

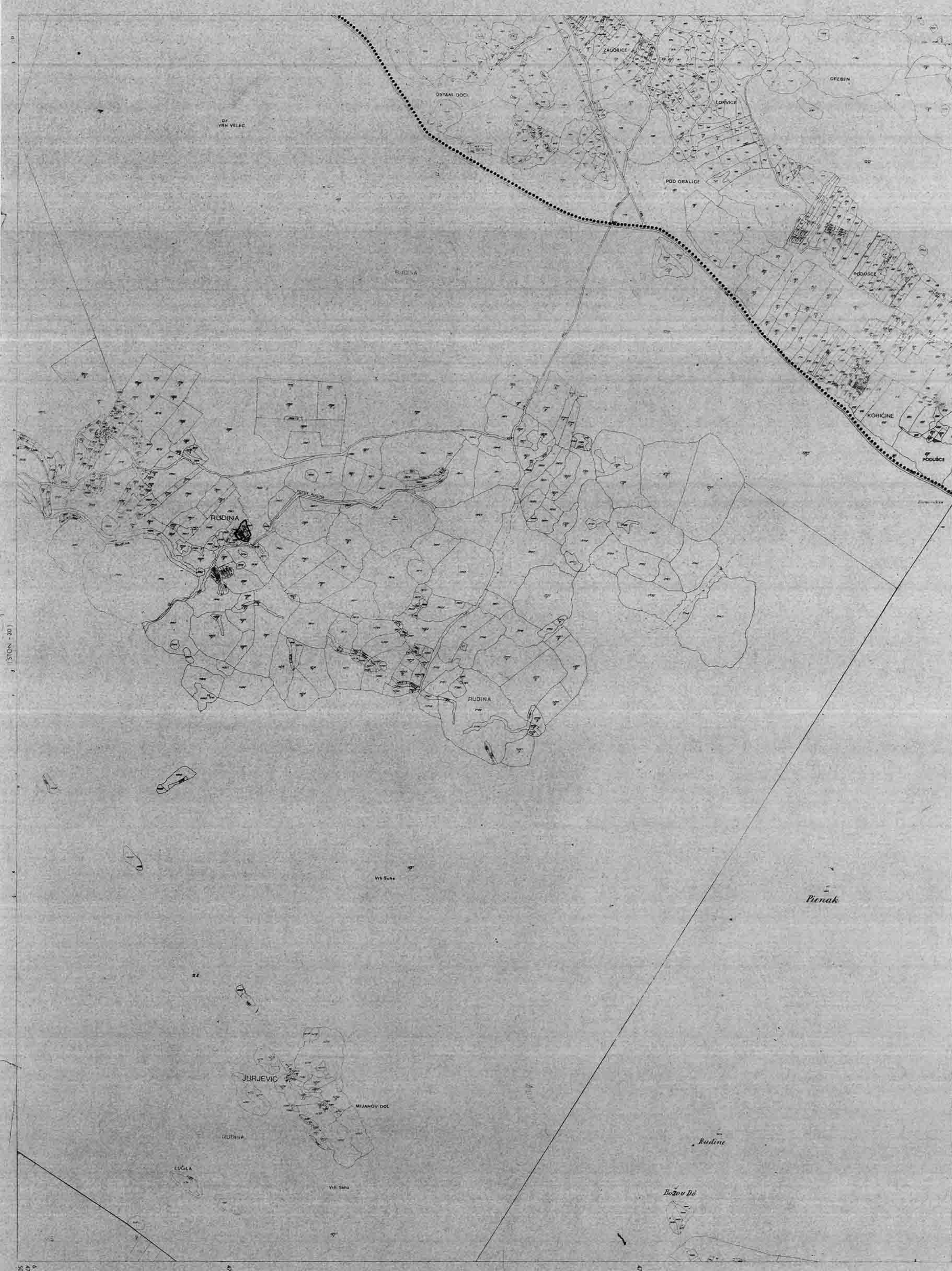


M. K. Trnovica

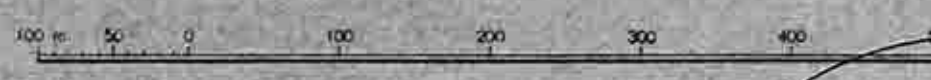
Izdao: Zavod za izgrađivanje Dubrovnik

KATAstarske Općine
 A K o. Trnovica





Izradeno smanjenjem planova mjerila 1:2880
 u Zavodu za kartografiju Geodetskog fakulteta
 Sveučilišta u Zagrebu 1982



Mjerilo 1:5000



Izdao: Zavod za izgradivanje Dubrovnika

- KATASTARSKE OPĆINE
- A. K.o. Ošlje
 - B. K.o. Zaton Doli
 - C. K.o. Smokviji



Izrađeno smanjenjem planova mjerila 1:2880
 u Zavodu za kartografiju Geodetskog fakulteta
 Sveučilišta u Zagrebu 1982.



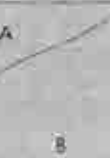
Mjerilo 1:5000



Izdao: Zavod za izgradivanje Dubrovnik


KATASTARSKE OPĆINE

- A. K.o. Orlje
- B. K.o. Smokovljani
- C. K.o. Visočani





Izrađeno smanjenjem planova mjerila 1:2880 u Zavodu za kartografiju Geodetskog fakulteta Sveučilišta u Zagrebu 1982



Mjerilo 1:5000



[Handwritten signature]

Izdao: Zavod za izgrađivanje Dubrovnika

KATAstarske Općine

- A K.o. Smokvloni
- B K.o. Tadić
- C K.o. Vrhovani





Izrađeno smanjenjem planova mjerila 1 : 2880
 u Zavodu za kartografiju Geodetskog fakulteta
 Sveučilišta u Zagrebu 1982



Mjerilo 1:5000



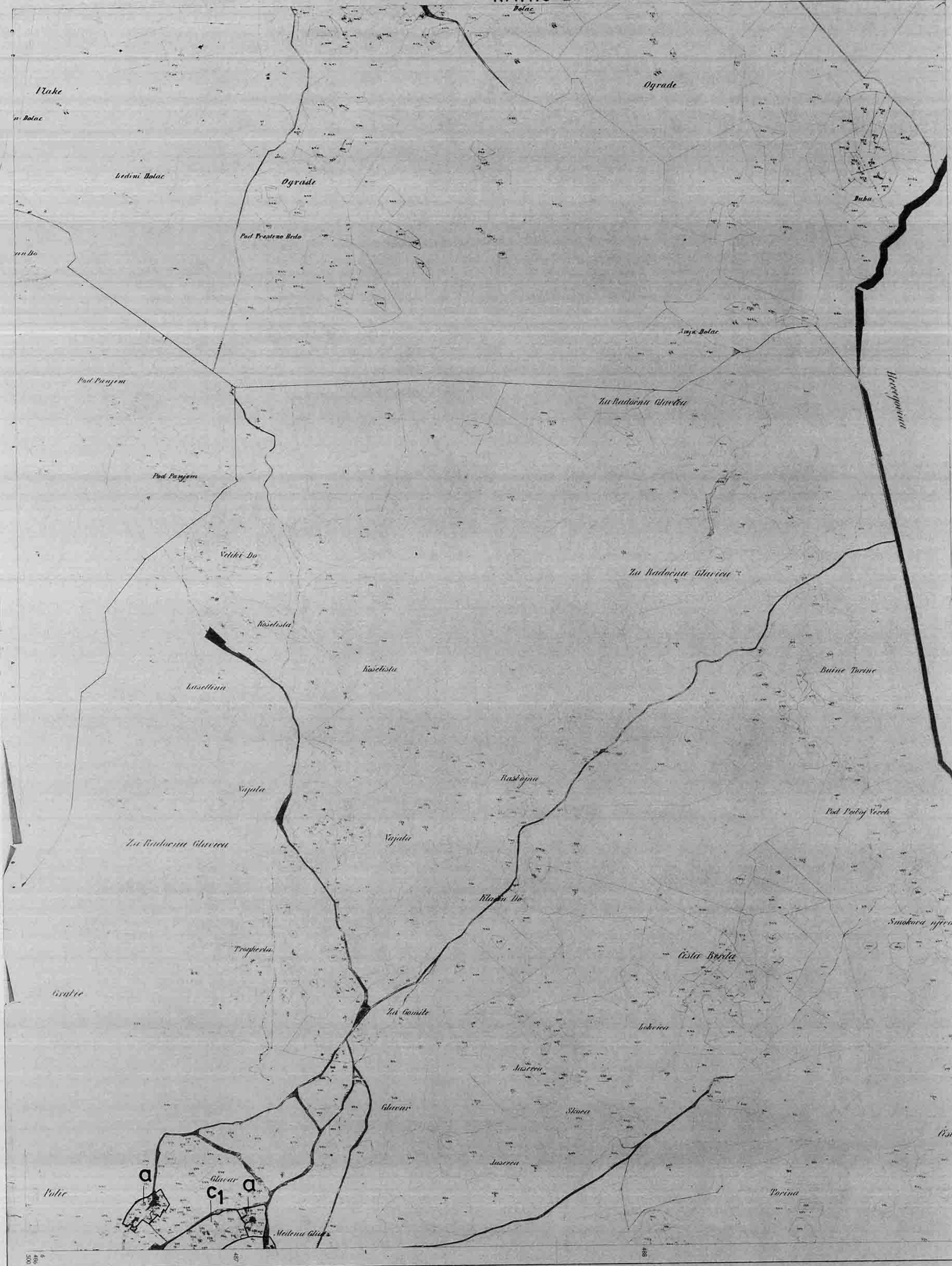
Izdao: Zavod za izgradivanje Dubrovnik

KATAstarske Općine

- A K.o. Točionik
- B K.o. Trnovica
- C K.o. Visežani
- D K.o. Lisac



RAVNO-25



Izrađeno smanjenjem planova mjerila 1:2880
 u Zavodu za kartografiju Geodetskog fakulteta
 Sveučilišta u Zagrebu 1982




Mjerilo 1:5000




Izdao: Zavod za izgrađivanje Dubrovnik

KATAstarske Općine

- A K o. Trnovica
- B K o. Tolonik
- C K o. Čepište





(STON - 40)

477
500

478

479

CIJELO PODRUČJE UNUTAR ZOR

Izrađeno smanjenjem planova mjerila 1:2880
u Zavodu za kartografiju Geodetskog fakulteta
Sveučilišta u Zagrebu 1982



Mierilo 1:5000




Izdao: Zavod za izgrađivanje Dubrovnik

KATASTARSKE OPĆINE

- A K. o. Zaton Dolj
- B K. o. Ošlje
- C K. o. Smokovljani






5
475
750

480

481





Izrađeno smanjenjem planova mjerila 1:2880
 u Zavodu za kartografiju Geodetskog fakulteta
 Sveučilišta u Zagrebu 1982.



Mjerilo 1:5000



Izdao: Zavod za izgradivanje Dubrovnik

KATASTRARSKÉ OPĆINE

- A K. o. Visočani
- B K. o. Lisac
- C K. o. Donja Dola
- D K. o. Zaton Dola





Izrađeno smanjenjem planova mjerila 1 : 2880
 u Zavodu za kartografiju Geodetskog fakulteta
 Sveučilišta u Zagrebu 1982



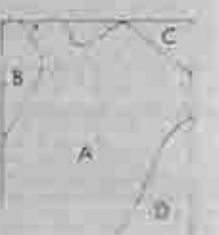
Mjerilo 1:5000



Izdao Zavod za izgrađivanje Dubrovnika


KATASTARKE OPĆINE

- A K.o. Lisac
- B K.o. Višebani
- C K.o. Točionik
- D K.o. Podimoc





Izradeno smanjenjem planova mjerila 1 : 2880
 u Zavodu za kartografiju Geodetskog fakulteta
 Sveučilišta u Zagrebu 1982




Mjerilo 1:5000




Izdao: Zavod za izgradivanje Dubrovnik

KATASTARSKÉ OPĆINE

- A K.o. Čepikuce
- B K.o. Meovinjac
- C K.o. Podimoc
- D K.o. Lisac





Izradeno smanjenjem planova mjerila 1:2880
 u Zavodu za kartografiju Geodetskog fakulteta
 Sveučilišta u Zagrebu 1982



Mjerilo 1:5000




Izdao: Zavod za izgrađivanje Dubrovnika

KATASTRARSKÉ OPĆINE

- A K.o. Čapliuča
- B K.o. Mravinjac
- C K.o. Trnovo





Izrađeno smanjenjem planova mjerila 1 : 2880
 u Zavodu za kartografiju Geodetskog fakulteta
 Sveučilišta u Zagrebu 1982.



Mjerilo 1:5000

Izdao: Zavod za izgrađivanje Dubrovnik

KATASTARSKA OPĆINE

A. K. o. Trnova





(STON - 50)

(O ŠIPAN - 1)

Izrađeno smanjenjem planova mjerila 1:2880
u Zavodu za kartografiju Geodetskog fakulteta
Sveučilišta u Zagrebu 1982.



Mjerilo 1:5000

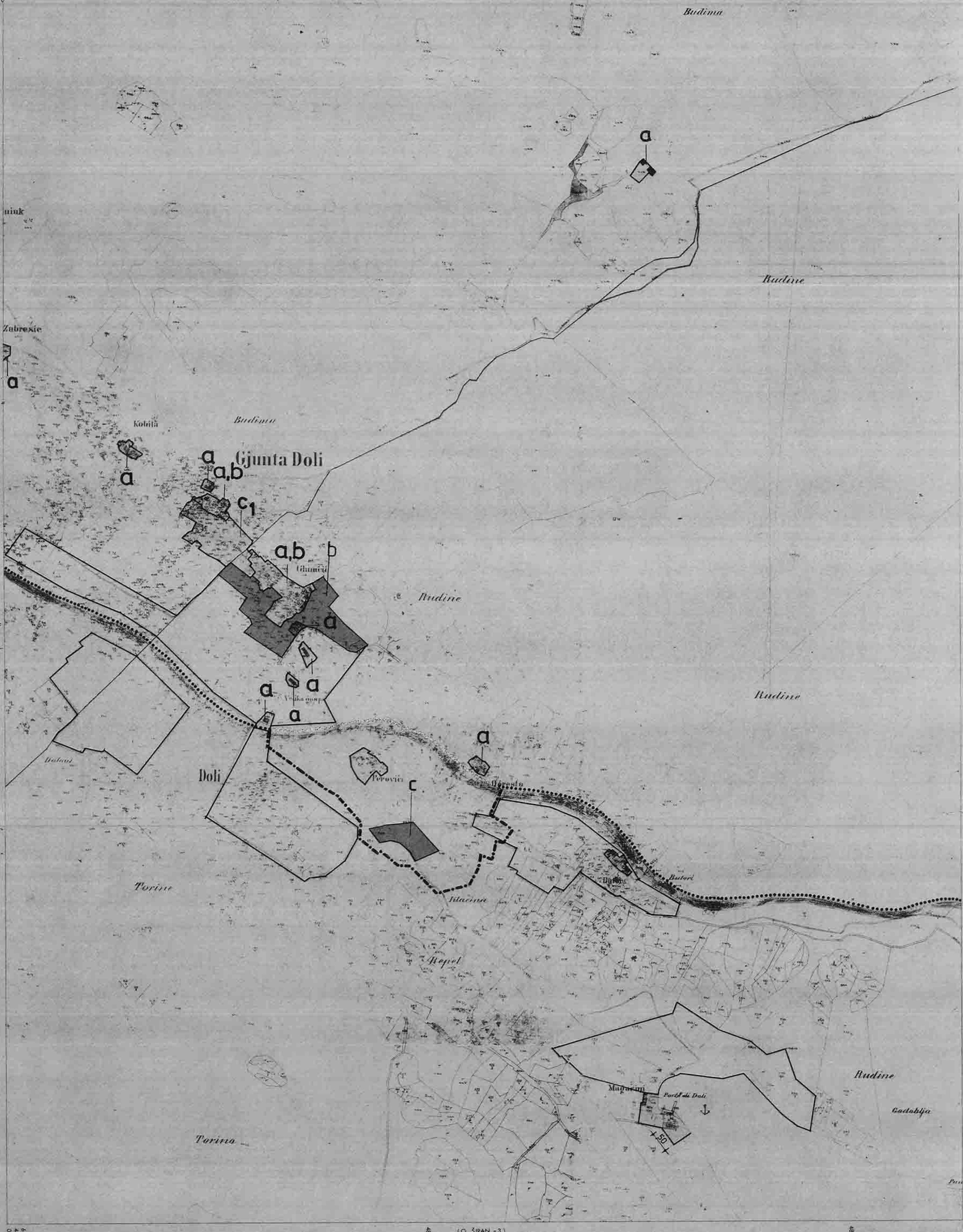


Izdao: Zavod za izgrađivanje Dubrovnika

KATASTARSKE OPĆINE
A K.o. Zaton Doli
B K.o. Broca







Izradeno smanjenjem planova mjerila 1:2880 u Zavodu za kartografiju Geodetskog fakulteta Sveučilišta u Zagrebu 1982.




Mjerilo 1:5000



Izdao: Zavod za izgrađivanje Dubrovnika

- KATAstarske Općine
- A K.o. Dosta Doli
 - B K.o. Doli
 - C K.o. Lišac





Izrađeno smanjenjem planova mjerila 1 : 2880
 u Zavodu za kartografiju Geodetskog fakulteta
 Sveučilišta u Zagrebu 1982




Mjerilo 1:5000

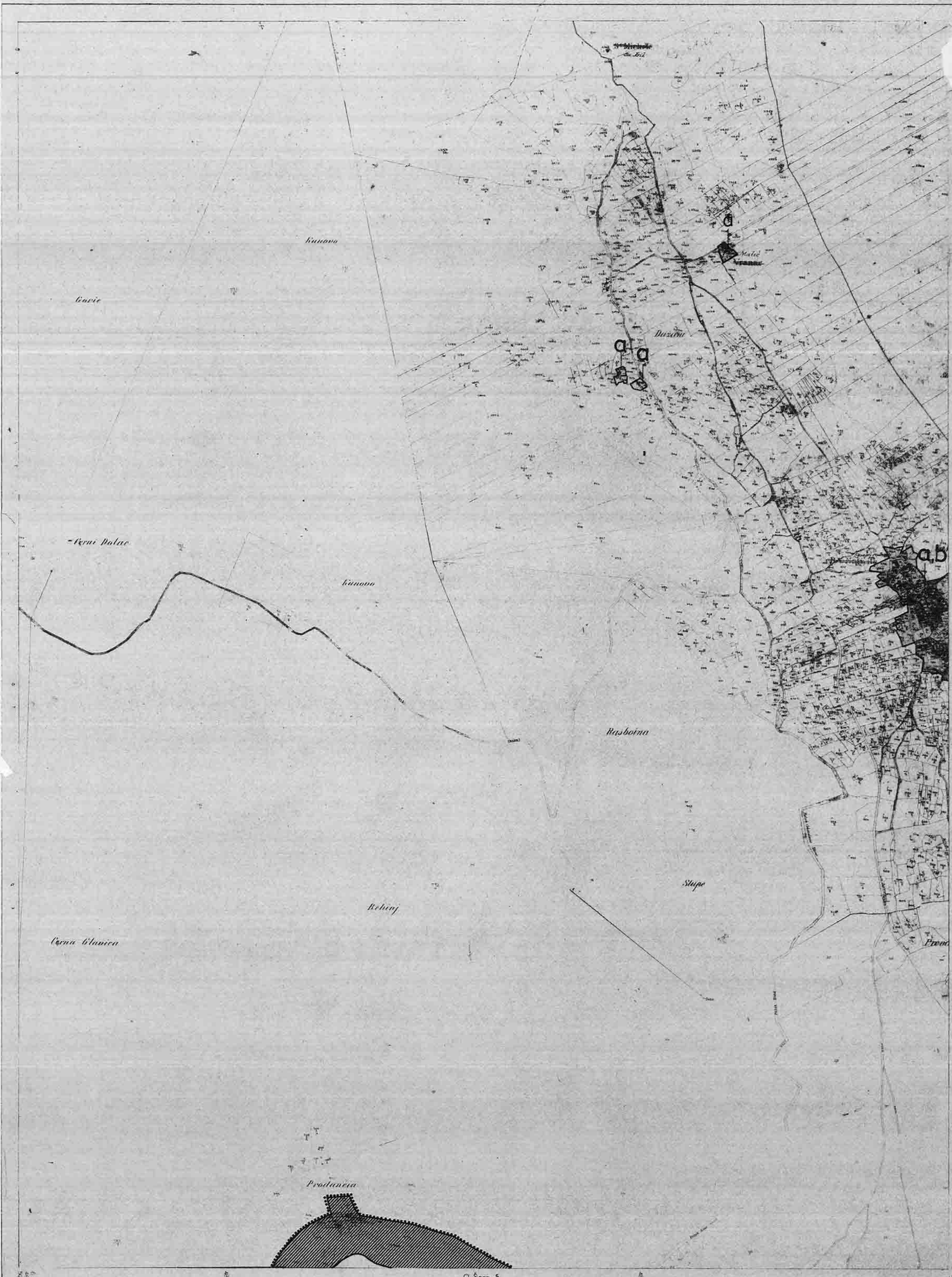


Izdao Zavod za izgrađivanje Dubrovnika

KATASTARSKE OPĆINE

- A K o Dosta Doli
- B K o Doli
- C K o Podmoč
- D K o Liac





Izrađeno smanjenjem planova mjerila 1 : 2880
 u Zavodu za kartografiju Geodetskog fakulteta
 Sveučilišta u Zagrebu 1982.

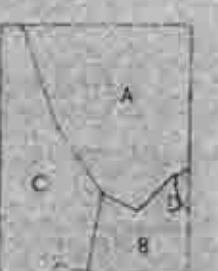



Mjerilo 1:5000



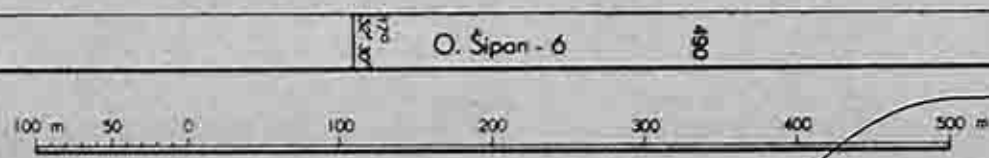
Izdao: Zavod za izgradivanje Dubrovnika

- KATASTARKE OPĆINE
- A E o Mjesta
 - B o Baza
 - C o Podmoe
 - D X o Trnova





Izrađeno smanjenjem planova mjerila 1:2880
 u Zavodu za kartografiju Geodetskog fakulteta
 Sveučilišta u Zagrebu 1982.



Mjerilo 1:5000



Izdao: Zavod za izgradivanje Dubrovnik

- KATASTRARSKE OPĆINE
- A K. a. Mravica
 - B Imovica
 - C Banje
 - D K. a. Siano



Tragovina Dolac

Tragovina Dolac

Tragovina Dolac

Dolac Dolac

SR BOSNA I HERCEGOVINA

SEVELTIVA OGRADA

NA VLAKI


Loznica

No Mili Naredo

Neprobit

(O. ŠIPAN - 7)

Izrađeno smanjenjem planova mjerila 1:2880 u Zavodu za kartografiju Geodetskog fakulteta Sveučilišta u Zagrebu 1982



Mjerilo 1:5000



Izdao: Zavod za izgrađivanje Dubrovnik

KATAstarske Općine

- A K o Trnovo
- B K o Slano

