

TEMATSKA ZONA IZMJENA I DOPUNA

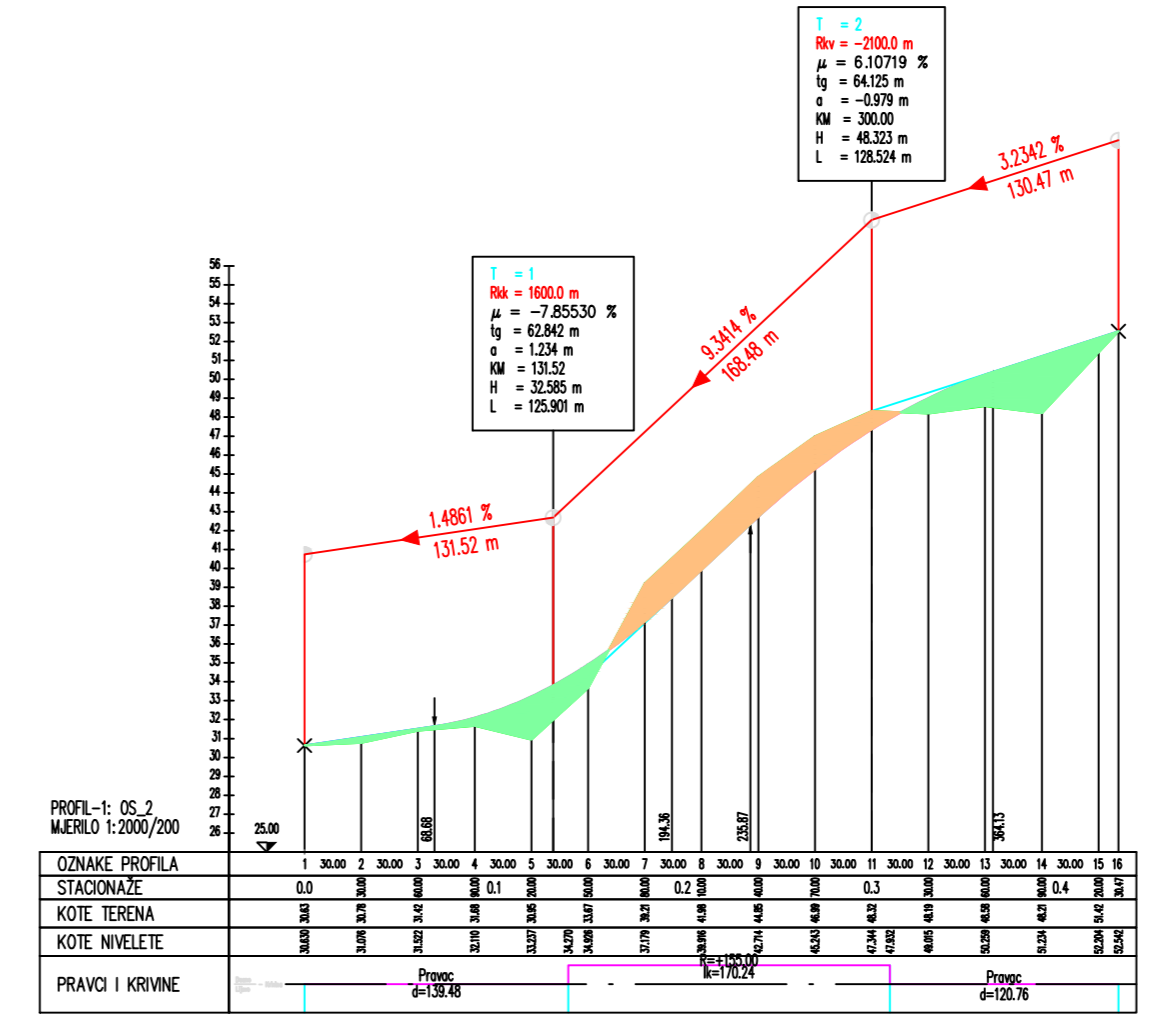
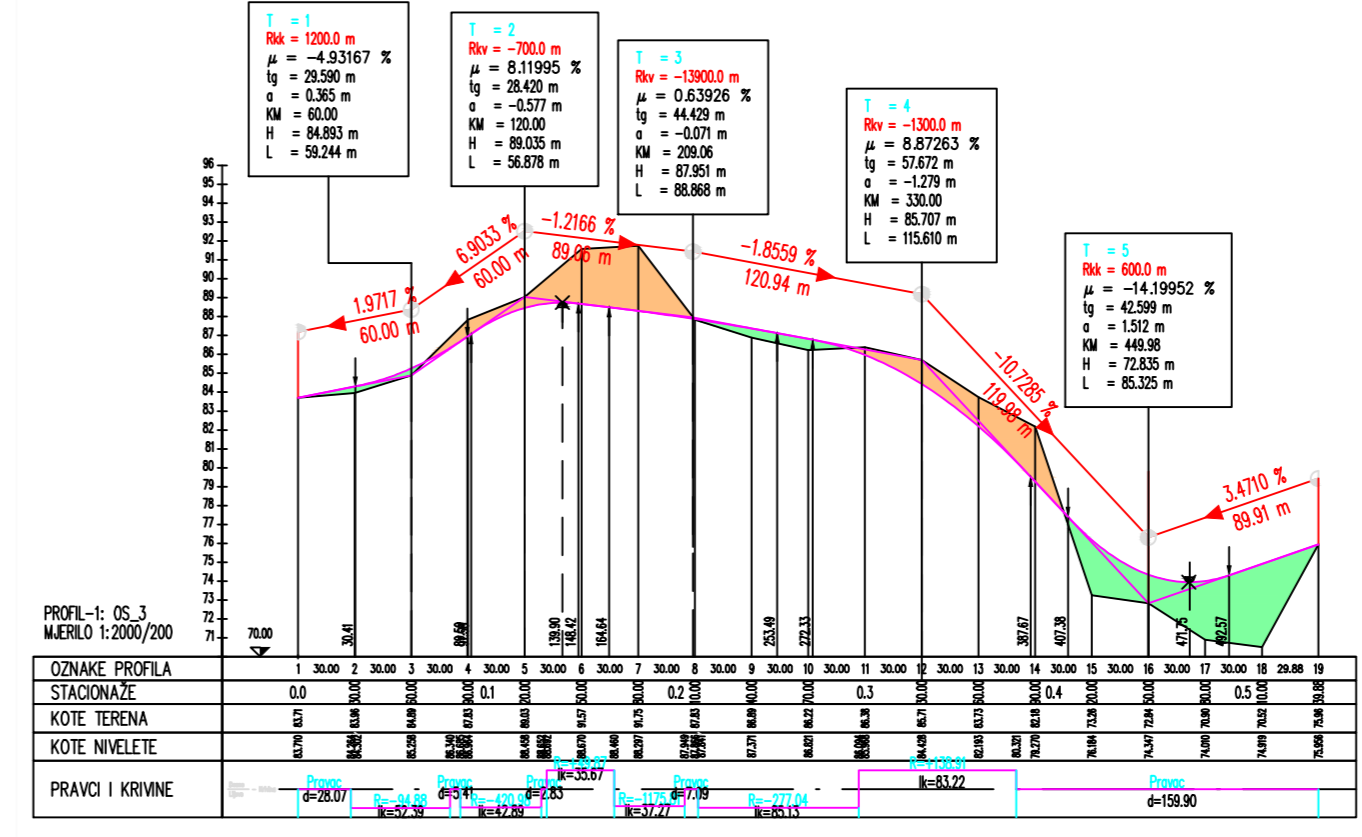
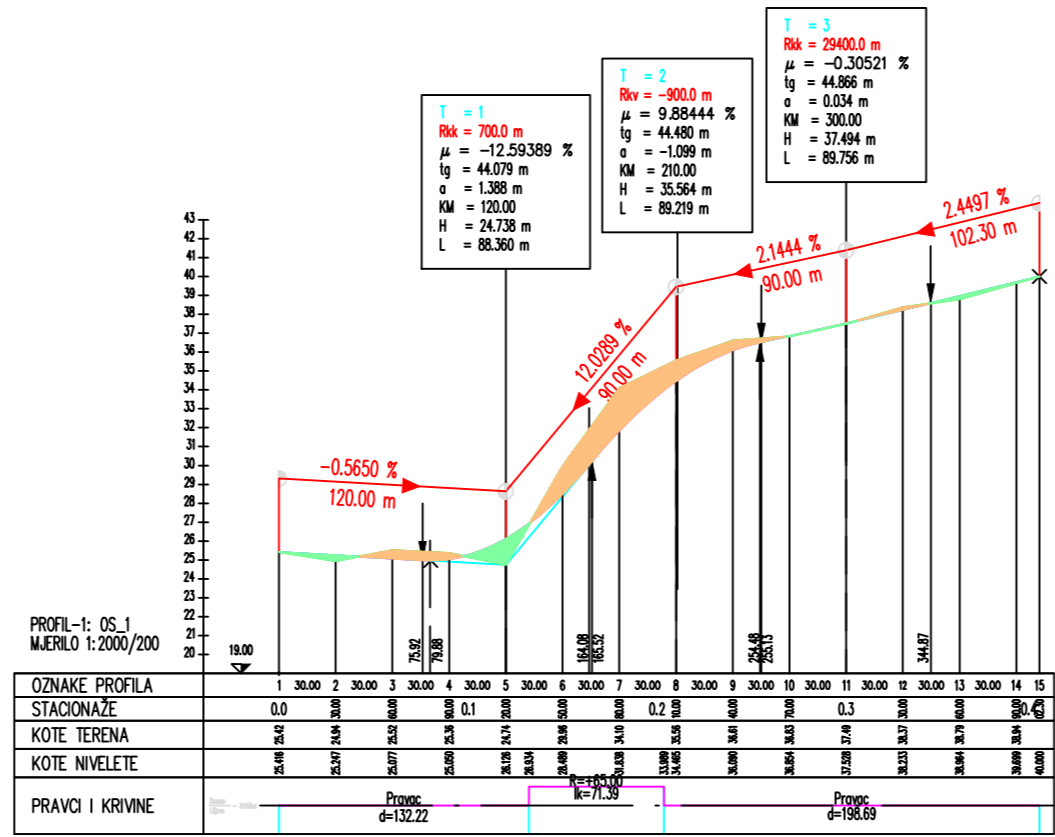
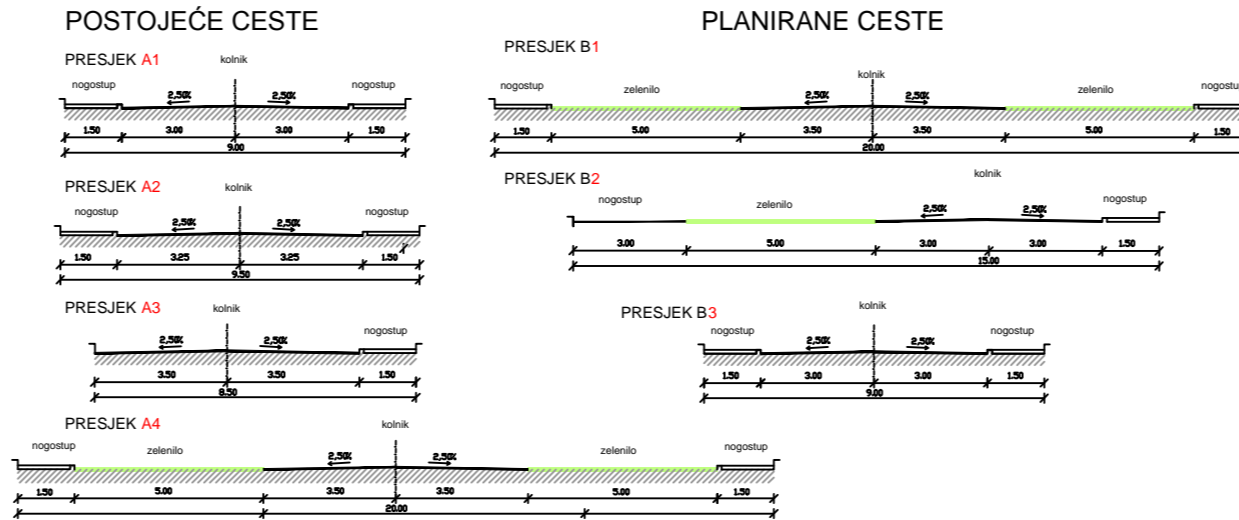
- GRANICA OBUHVATA
- MJEŠOVITA NAMJENA (M)
STAMBENO-POSLOVNA NAMJENA (M1)
izgrađene zone / neizgrađene zone
- (M1-1) STANOVANJE NISKE GUSTOĆE (M1-1)
(M1-2) STANOVANJE SREDNJE GUSTOĆE (M1-2)
- POSLOVNA-STAMBENA NAMJENA (M2)
(M2) STANOVANJE SREDNJE GUSTOĆE (M2)
- UGOSTITELJSKO TURISTIČKA NAMJENA (T)
HOTELI (T1)
- (T1) HOTEL (T1)
(T1-1) PRATEĆA NAMJENA - USLUŽNA (T1-1)
(T1-2) PRATEĆA NAMJENA - TRGOVAČKA (T1-2)
(T1-3) PRATEĆA NAMJENA - UGOSTITELJSKA (T1-3)
(T1-4) PRATEĆA NAMJENA - DRUŠTVENI, KULTURNI I ZABAVNI SADRŽAJI (T1-4)
(T1-5) PRATEĆA NAMJENA - BAZENI (T1-5)
(T1-6) PRATEĆA NAMJENA - SPORTSKI TERENI (T1-6)
- TURISTIČKO NASELJE (T2)
- (T2) TURISTIČKE VILE (T2)
(T2-1) PRATEĆA NAMJENA - USLUŽNA (T2-1)
(T2-2) PRATEĆA NAMJENA - TRGOVAČKA (T2-2)
(T2-5) PRATEĆA NAMJENA - BAZENI (T2-5)
(T2-6) PRATEĆA NAMJENA - SPORTSKI TERENI (T2-6)
- POSLOVNA NAMJENA (K)
- (K4-1) USLUŽNA NAMJENA (K4-1)
(K4-2) TRGOVAČKA NAMJENA (K4-2)
(K4-3) UGOSTITELJSKA NAMJENA (K4-3)
(K4-4) GARAŽNO-POSLOVNE GRAĐEVINE (K4-4)
(K4-5) DRUŠTVENI, KULTURNI I ZABAVNI SADRŽAJI (K4-5)
(K4-6) KONGRESNI CENTAR (K4-6)
- ŠPORTSKO REKREACIJSKA NAMJENA (R)
- (R2) ŠPORTSKA IGRALIŠTA (R2)
(R2-1) BAZENI U ZONAMA ŠPORTA I REKREACIJE (R2-1)
(R2-2) PRATEĆI UGOSTITELJSKI SADRŽAJI U ZONAMA ŠPORTA I REKREACIJE (R2-2)
- (R3) KUPALIŠNE ZONE (R3)
(R3-1) BAZENI UNUTAR KUPALIŠNIH ZONA (R3-1)
- (Pu) UREĐENA PLAŽA (Pu)
(Pp) PRIRODNA PLAŽA (Pp)
- JAVNE ZELENE POVRŠINE (Z)
- (Z1) PARKOVNO UREĐENE POVRŠINE (Z1)
(Z) ZAŠTITNO ZELENILO I PEJZAŽNE POVRŠINE (Z)
- PROMETNE POVRŠINE
- CESTOVNE POVRŠINE - GRADSKE I PRISTUPNE ULICE
PJEŠAČKE POVRŠINE - ŠETNICE I PJEŠAČKE ULICE
- (P) PARKIRALIŠTE
(V) VIDIKOVAC (V)
- POVRŠINE INFRASTRUKTURNIH SUSTAVA
- (IS) POVRŠINE INFRASTRUKTURNIH SUSTAVA (IS)

LEGENDA:

PROMETNE POVRŠINE

- CESTOVNE POVRŠINE - GRADSKE I PRISTUPNE ULICE S PARKIRALIŠTIMA
PJEŠAČKE POVRŠINE - ŠETNICE, PJEŠAČKE ULICE, VIDIKOVCI, PJEŠAČKI MOST
(P) PARKIRALIŠTE
(V) VIDIKOVAC (V)
A₁ POPREČNI PROFIL CESTE
⊕ REKONSTRUKCIJA KRIŽANJA

KARAKTERISTIČNI POPREČNI PRESJECI CESTA MJ 1:200



IZMJENE I DOPUNE
URBANISTIČKOG PLANA UREĐENJA
BABIN KUK
IZVORNIK

PROMETNA, ULIČNA I KOMUNALNA INFRASTRUKTURNA MREŽA
PROMET
M 1:2000



Županija:	DUBROVAČKO-NERETVANSKA ŽUPANIJA
Grad:	GRAD DUBROVNIK
Naziv prostornog plana:	IZMJENE I DOPUNE URBANISTIČKOG PLANA UREĐENJA BABIN KUK, IZVORNIK
Naziv kartografskog prikaza:	PROMETNA, ULIČNA I KOMUNALNA INFRASTRUKTURNA MREŽA PROMET
Broj kartografskog prikaza:	3.1
Mjerno kartografskog prikaza:	1:2000
Odluka o izradi prostornog plana (službeno glasilo):	Odluka predstavničkog tijela o donošenju prostornog plana (službeno glasilo):
Službeni glasnik Grada Dubrovnika broj: 5/14.	*Službeni glasnik Grada Dubrovnika* broj: 12/14.
Javna rasprava (datum objave):	Javni uvid održan:
29.08.2014. - 30.08.2014.	08.09.2014. - 15.09.2014.
Pečat tijela odgovornog za provođenje javne rasprave:	Odgovorna osoba za provođenje javne rasprave:
	(Jelena Lončarić, dipl.iur.)
Suglasnosti i mišljenja nadležnih organa uprave na plan:	SUGLASNOST Ministarstva graditeljstva i prostornog uređenja, Uprave za prostorno uređenje, pravne poslove i programe Europske unije Klasa: 350-02/14-13/45, Ur.broj: 531-05-14-2, od 17. prosinca 2014.
Pravna osoba / tijelo koje je izradilo plan:	tlo.studio d.o.o. - za arhitekturu i urbanizam
Pečat pravne osobe / tijela koje je izradilo plan:	Odgovorna osoba:
	Vanda Ivanković Kantić, dipl.ing.arh (ime, prezime i potpis)
Koordinator plana:	Vanda Ivanković Kantić, dipl.ing.arh
Stručni tim u izradi plana:	
1. Vanda Ivanković Kantić, dipl.ing.arh	5. _____
2. Ivana Pavlović, dipl.ing.arh	6. _____
3. _____	7. _____
4. _____	8. _____
Pečat predstavničkog tijela:	Predsjednik predstavničkog tijela:
	(mr.sc. Niko Bulić)
Istovjetnost ovog prostornog plana s izvornikom ovrjava:	Pečat nadležnog tijela:
(ime, prezime i potpis)	