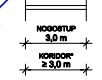


Traser d.o.o.		SADRŽAJ: SITUACIJSKA I SNIMKA TERENA	
OBRATNA STRANA: 11			
Projekat: Opština Milje		MŠBR B.O. 1:1000	
Plan: Detaljni i dopunjeni urbanistički plan naselja		Sadržaj: M.Lužić & Partner	
Korisnik: Opština Milje		15 Dubrovačka, 15113 2002	
Zaštita: Datum: 08.12.2011		Tvrđnja: Datum: 08.12.2011	

### JAVNE PROMETNE POVRŠINE KARAKTERISTIČNI POPREČNI PRESJEKI, MJ 1:200

- Napomena:**
- \* U okviru izgrađenih dijelova GPH-ve širina koridora planira se prema situaciji i mogućnosti
  - \*\* Zaštitna zelena površina I / II površina prirodne obale nisu sastavni dio koridora
  - \*\*\* Jednostrani promet: 3,0m, dvostrani promet: 5,0 m
  - \*\*\*\* Širina koridora uređene obale varira prema situaciji. Kopneni dio obale, privlačna, kumunalni vez ili kuka obvorena za javni promet nisu sastavni dio koridora

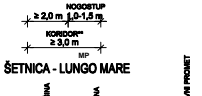
#### PJEŠAČKE ULICE



#### SABIRNE ULICE



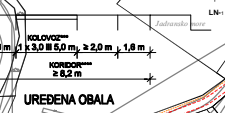
#### ŠETNICA - LUNGO MARE



#### PJEŠAČKO-KOLNE ULICE



#### UREĐENA OBALA



**Af**
**IZMJENE I DOPUNE URBANISTIČKOG PLANA UREĐENJA NASELJA PROŽURSKA LUKA LIST 2A. PROMETNA I ULIČNA MREŽA**

vrsta: TUMAC ZNAKOVA

—	GRANICE
---	OBŠIRNAT UPLA
- - - -	GRANICA GRAĐEVINSKOG PODRUČJA NASELJA PROŽURSKA LUKA
- - - -	ELEMENTI PROMETNICA
—	OS PROMETNICE
—	BURBAN
—	OSTALI ELEMENTI PROMETNICE
PP-1	PARABOLNE POVRŠINE
—	KOLOVOZ UNUTAR POVRŠINE UREĐENE OBALE
—	LUNGO MARE
—	KOSI KOLČAK
—	OZNAKE POVRŠINA
M1-1	MJEŠOVITA NAMJENA
K2	PRETZETO ZABAVNA
K2	GOSPODARSKA NAMJENA - POSLOVNA
K2	TURISTIČKO NAMJENA - TURISTIČKA
LH-1	GOSPODARSKA NAMJENA - TURISTIČKA - LUKA POŠTARNE NAMJENE
LN-1	LUKA NAUČNOG TURIZMA LN "PROŽURSKA LUKA" - MORSKI DIO
R4	SPORTSKO-REKREACIJSKA NAMJENA - KOPNENI DIO OBALE
Z2	ZASTITNE ZELENE POVRŠINE - MORSKI DIO OBALE
UO	UREĐENA OBALA
P-1	POVRŠINE INFRASTRUKTURNH USLUGA
PP-1	SABIRNE ULICE - DIO GRAĐEVINSKOG PODRUČJA NASELJA
PP-1	KOLNO-PJEŠAČKE ULICE - DIO GRAĐEVINSKOG PODRUČJA NASELJA
PP-1	KOLNO-PJEŠAČKE ULICE - NIJE DIO GRAĐEVINSKOG PODRUČJA NASELJA
PJ	PJEŠAČKE ULICE
L-1	LUKA OTVORENA ZA JAVNI PROMET
L-1	LUKA OTVORENA ZA JAVNI PROMET LOKALNOG ZNAČAJA - MORSKI DIO
KO-	KOMUNALNO PRIVLAČIŠTE - MORSKI DIO
KO-	KOMUNALNO PRIVLAČIŠTE - KOPNENI DIO OBALE
PD	OSTALE POVRŠINE
MP	POVRŠINE PRIRUČNE OBALE
MP	MORSKA POVRŠINA

DUBROVAČKO-NERTVANSKA ŽUPANIJA		OPĆINA MILJE	
IZMJENE I DOPUNE URBANISTIČKOG PLANA UREĐENJA NASELJA PROŽURSKA LUKA			
PROMETNA I ULIČNA MREŽA			
TUMAC ZNAKOVA		1:1000	
ZAVOD ZA URBANIZAM, PROSTORNO PLANIRANJE I PEJZAŽNU ARHITEKTURU			
Prof.dr. sc. <b>JESENKO HORVAT, dipl.ing.arh.</b>		Doc.dr. sc. <b>Vukomer Štetić, dipl.ing.arh.</b>	
Podaci pravne osnove: (uključujući kuku za timski plan)			
Doc.dr. sc. <b>Vukomer Štetić, dipl.ing.arh.</b>		Podaci odgovornog voditelja	
Odobrenje ministarstva			
Prof.dr. sc. <b>Obilje Jakić, dipl.ing.arh.</b>		Doc.dr. sc. <b>Vukomer Štetić, dipl.ing.arh.</b>	
Prof. dr. sc. <b>Obilje Jakić, dipl.ing.arh.</b>		Prof. dr. sc. <b>Vukomer Štetić, dipl.ing.arh.</b>	
Prof. dr. sc. <b>Obilje Jakić, dipl.ing.arh.</b>		Prof. dr. sc. <b>Vukomer Štetić, dipl.ing.arh.</b>	
Prof. dr. sc. <b>Obilje Jakić, dipl.ing.arh.</b>		Prof. dr. sc. <b>Vukomer Štetić, dipl.ing.arh.</b>	
Prof. dr. sc. <b>Obilje Jakić, dipl.ing.arh.</b>		Prof. dr. sc. <b>Vukomer Štetić, dipl.ing.arh.</b>	
Prof. dr. sc. <b>Obilje Jakić, dipl.ing.arh.</b>		Prof. dr. sc. <b>Vukomer Štetić, dipl.ing.arh.</b>	
Prof. dr. sc. <b>Obilje Jakić, dipl.ing.arh.</b>		Prof. dr. sc. <b>Vukomer Štetić, dipl.ing.arh.</b>	
Prof. dr. sc. <b>Obilje Jakić, dipl.ing.arh.</b>		Prof. dr. sc. <b>Vukomer Štetić, dipl.ing.arh.</b>	
Prof. dr. sc. <b>Obilje Jakić, dipl.ing.arh.</b>		Prof. dr. sc. <b>Vukomer Štetić, dipl.ing.arh.</b>	
Prof. dr. sc. <b>Obilje Jakić, dipl.ing.arh.</b>		Prof. dr. sc. <b>Vukomer Štetić, dipl.ing.arh.</b>	
Prof. dr. sc. <b>Obilje Jakić, dipl.ing.arh.</b>		Prof. dr. sc. <b>Vukomer Štetić, dipl.ing.arh.</b>	
Prof. dr. sc. <b>Obilje Jakić, dipl.ing.arh.</b>		Prof. dr. sc. <b>Vukomer Štetić, dipl.ing.arh.</b>	
Prof. dr. sc. <b>Obilje Jakić, dipl.ing.arh.</b>		Prof. dr. sc. <b>Vukomer Štetić, dipl.ing.arh.</b>	

Suglasnost prema članku 96. Zakona o prostornom uređenju i gradnji ("Službeni vjesnik" br. 76/07, 38/09, 55/11, 90/11.), broj suglasnosti: **2117/01-14/14** datum: **14.02.2012.**