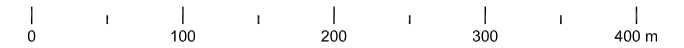


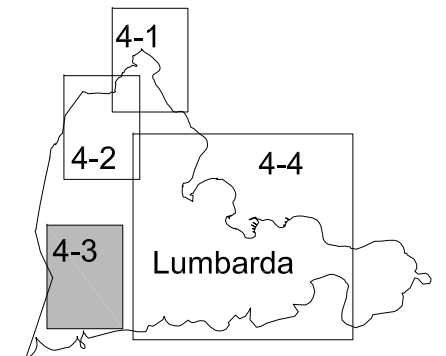
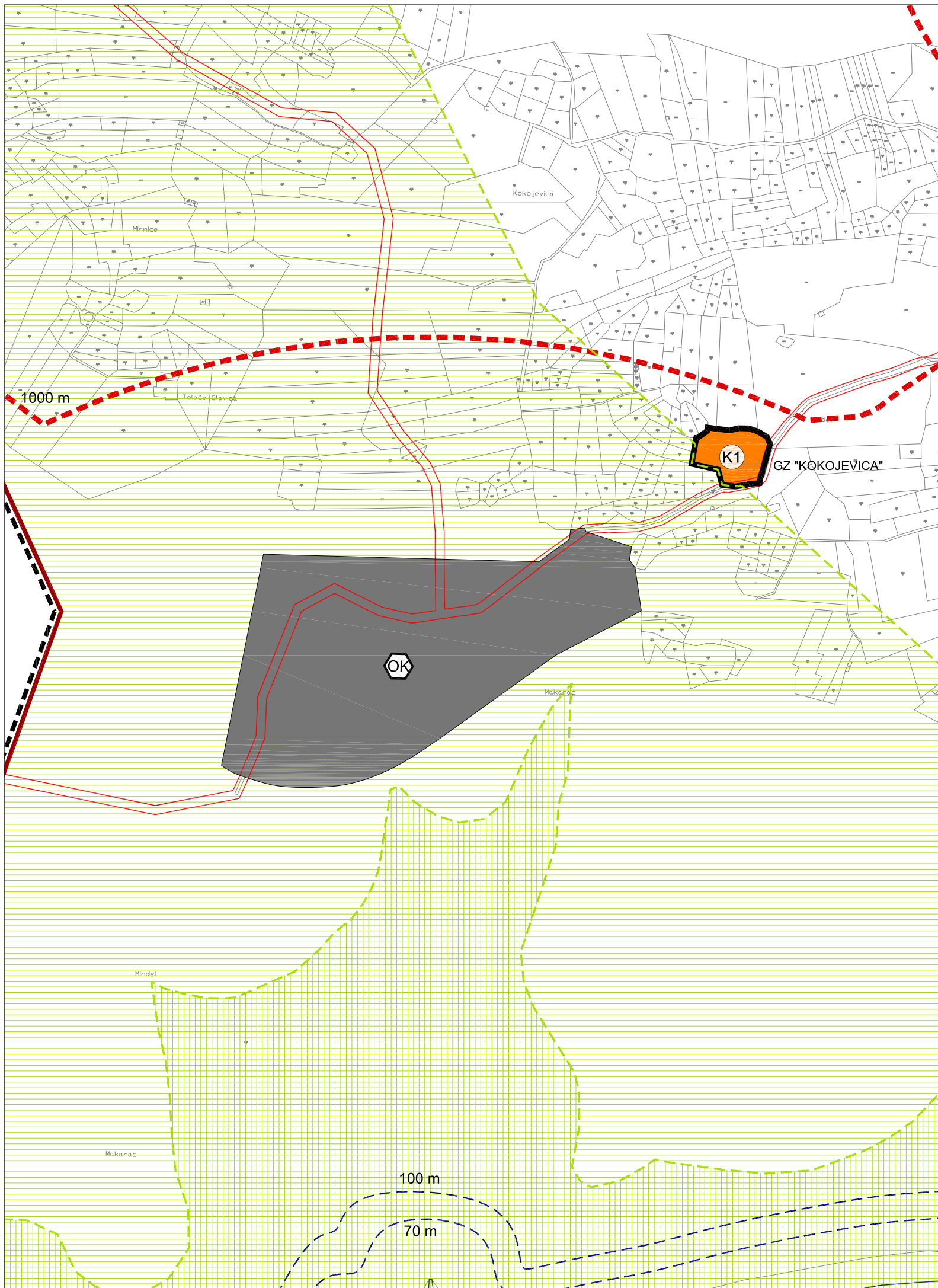
DOPUNA PROSTORNOG PLANA UREĐENJA OPĆINE LUMBARDA

Kartografski prikaz br. 4-3 GRAĐEVINSKA PODRUČJA I PODRUČJA POSEBNIH
UVJETA KORIŠTENJA

Mjerilo 1 : 5 000



- Obuhvat PPUO Lumbarda; teritorijalne i statističke granice
- GRANICA OBUHVATA PPUO LUMBARDA / / GRANICA OPĆINE LUMBARDA
- Građevinska područja
- GRANICA GRAĐEVINSKOG PODRUČJA
- Namjena površina unutar izdvojenih građevinskih područja (izvan naselja)
- GOSPODARSKA NAMJENA - POSLOVNA K1 - pretežito uslužna
- Površine izvan građevinskih područja
- ZBRINJAVANJE OTPADA OK - komunalni otpada - planirana sanacija i zatvaranje
- Područja posebnih uvjeta korištenja
- OSOBITO VRIJEDAN PREDJEL - PRIRODNI KRAJOBRAZ
- Cestovni promet
- PLANSKI KORIDOR CESTE
- Zaštićeno obalno područje mora (ZOP)
- OBALNA LINIJA KAKVA SE VIDI NA KATASTRU
- LINIJE 70 I 100 m UDALJENE OD OBALNE LINIJE
- GRANICA ZAŠTIĆENOG OBALNOG PODRUČJA MORA (ZOP-a)
- GRANICA PODRUČJA UNUTAR ZOP-a, 1000 m OD OBALNE CRTE NA OTOKU



Županija: DUBROVAČKO-NERETVANSKA	Općina: LUMBARDA	Odluka predstavničkog tijela o izradi prostornog plana:	Odluka predstavničkog tijela o donošenju plana:
Naziv prostornog plana: DOPUNA PROSTORNOG PLANA UREĐENJA OPĆINE LUMBARDA		Odluka o izradi dopuna Prostornog plana uređenja Općine Lumbarda (Službeni glasnik Općine Lumbarda 04/15)	
Naziv kartografskog prikaza: GRAĐEVINSKA PODRUČJA I PODRUČJA POSEBNIH UVJETA KORIŠTENJA	Broj kartografskog prikaza: 4-3	Mjerilo kartografskog prikaza: 1 : 5 000	Javna rasprava - datum objave: -----
Sveučilište u Zagrebu, Arhitektonski fakultet ZAVOD ZA URBANIZAM, PROSTORNO PLANIRANJE I PEJZAŽNU ARHITEKTURU Zagreb, Kačićeva 26, tel./fax.(01) 4639 284; http://www.arhitekt.hr		Javni uvid održan: -----	
Predstojnik Zavoda: Prof. dr. sc. JESENKO HORVAT, dipl. ing. arh.	Odgovorni voditelj: Prof. dr. sc. KRUNOSLAV ŠMIT, dipl. ing. arh.	Pečat tijela odgovornog za provođenje javne rasprave: -----	
Pečat pravne osobe/tijela koje je izradio plan:		Osoba odgovorna za provođenje javne rasprave: -----	
Stručni tim u izradi plana: Prof. dr. sc. OLEG GRGUREVIĆ, dipl. ing. arh., dipl. ing. šum. Prof. dr. sc. KRUNOSLAV ŠMIT, dipl. ing. arh. HRVOJE VIDOVIĆ, dipl. ing. arh. IVONA JERKOVIĆ, dipl. ing. arh. MARKO JAKELIĆ, ing. arh. SLAVEN LETICA, mag. ing. arch.		Suglasnost na plan prema članku 108. Zakona o prostornom uređenju (Narodne novine 153/13): klasa: 350-02/15-11/47; ur.broj: 531-05-15-5; od 20. listopada 2015. godine	
Pečat odgovornog voditelja:		Predsjednik predstavničkog tijela: IVAN BAŽIKA, ing.	
Doc. dr. sc. MILJENKO HAIMAN, dipl. ing. grad. Mr. sc. IVO BROZOVIĆ, dipl. ing. prom. DEANKA HIRJAN, dipl. iur.		Pečat predstavničkog tijela: -----	
Pečat predstavničkog tijela:		Pečat nadležnog tijela:	