

IZRAĐIVAČ PLANA: URBANISTIČKI INSTITUT HRVATSKE d.d.
F. Petrića 4, 10000 Zagreb, tel. 01/4804 300, fax.01/4812 708

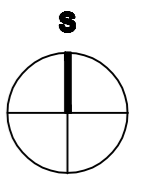
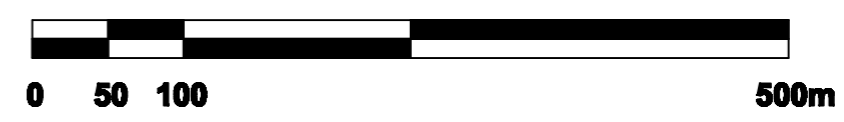


NARUČITELJ PLANA: DUBROVAČKO-NERETVANSKA ŽUPANIJA
OPĆINA SLIVNO



IZMJENE I DOPUNE PROSTORNOG PLANA UREĐENJA OPĆINE SLIVNO

MJ. 1 : 5 000



TUMAČ:

LINIJA OBALE I ZAŠTIĆENO OBALNO PODRUČJE KOPNA I MORA (1000 I 300 m)

GRANICE GRAĐEVINSKOG PODRUČJA NASELJA (KO)

GRAĐEVINSKO PODRUČJE NASELJA- IZGRAĐENI DIO

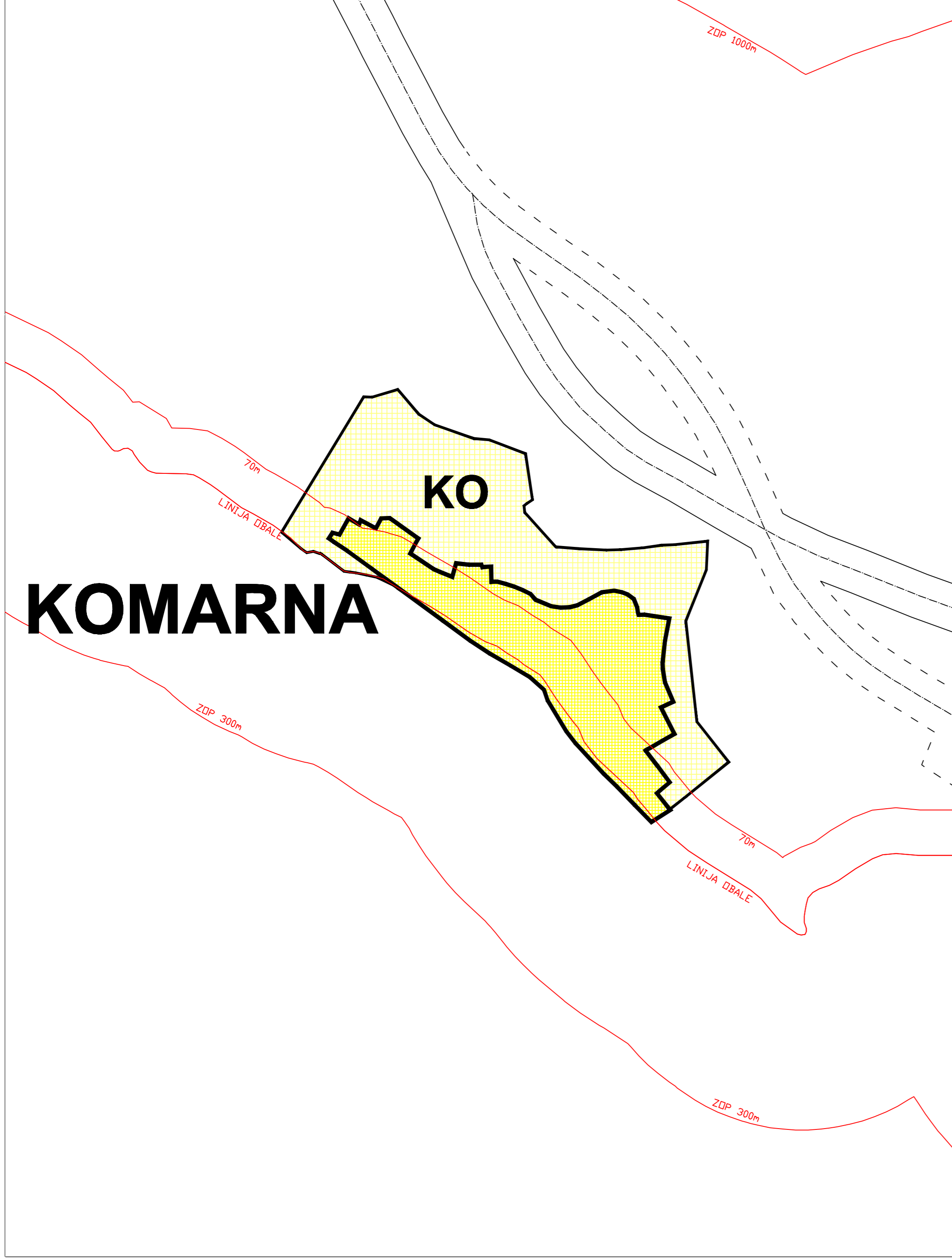
GRAĐEVINSKO PODRUČJE NASELJA- NEIZGRAĐENI DIO

KORIDOR DRŽAVNE CESTE D8

TRASA POVEZIVANJA KOPNA I
POLUOTOKA PELJEŠČA (CESTA-MOST)



KOMARNA



KOMARNA

Naručilac: DUBROVAČKO-NERETVANSKA ŽUPANIJA OPĆINA SLIVNO		Plan izradio: URBANISTIČKI INSTITUT HRVATSKE d.d. F. Petrića 4, 10000 Zagreb, tel. 01/4804 300, fax. 01/4812 708	
Naziv prostornog plana: IZMJENE I DOPUNE PROSTORNOG PLANA UREĐENJA OPĆINE SLIVNO		Pečat: 	Direktor: mr.sc.Ninoslav Duser, dipl.ing.arh.
Naziv kartografskog prikaza: GRAĐEVINSKA PODRUČJA NASELJA - KOMARNA		Koordinator plana: Viedimir Tutek, dipl.ing.arh.	Voditelj izrade plana: Viedimir Tutek, dipl.ing.arh.
Broj kartografskog prikaza: 4.4	Mjerilo kartografskog prikaza: 1:5000	Stručni tim: V. Tutek, dipl.ing.arh. S. Runjić, dipl. ing. arh. V. Marjetti, arh. teh. G. Mežek, dipl. ing. prom. L. Iveković, dipl. ing. arh. M. Kardum, ing. građ. V. Oberan, dipl.ing. arh. M. Mihaljević, spe. arh.	
Program mjera za unapređenje stanja u prostoru: "NERETVANSKI GLASNIK" br. 5/04. 01.srpanj 2004.	Odluka predstavničkog tijela o donošenju plana: "NERETVANSKI GLASNIK" br. 5/08.	Broj elaborata: 1366	Radni natog: 8672
Javna rasprava (datum objave): "SLOBODNA DALMACIJA" 09.10.2008	Javni uvid održan: 17.10.- 01.11.2008	Godina izrade plana: 2008.	Pečat predstavničkog tijela:
Pečat tijela odgovornog za provođenje javne rasprave: 	Odgovorna osoba za provođenje javne rasprave: Mato Dragobretović Ime, prezime i potpis	Prejednik predstavničkog tijela: Ante Palinić Ime, prezime i potpis	Pečat nadležnog tijela:
Bugarsnost Ministarstva zaštite okoliša, prostornog uređenja i građevinarstva na plan prema članku 97. Zakona o prostornom uređenju i građevini (N. br. 78/2007) KLASA: 350-02/08-11/16 UR. BROJ: 531-08-08-3 AMT DATUM: 02. 10. 2008.		Istovjetnost ovog prostornog plana s izvornikom ovjerava: Ime, prezime i potpis	Pečat nadležnog tijela: