KARAKTERISTIČNI PRESJEK ŠETNICE

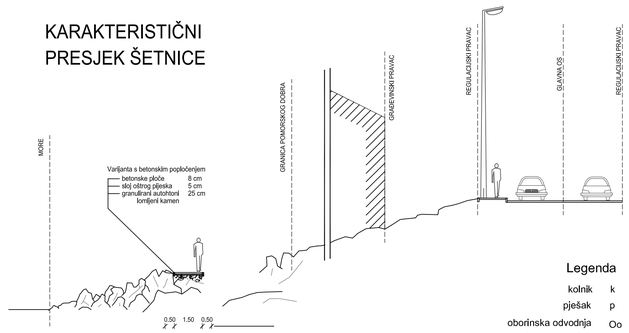

RASPOREDI POVRŠINA U OSNOVNOJ RAZINI KORIDORA	STAMBENA	PJEŠAK	STAMBENA
RASPOREDI POJASA VODOVA KOM. INF. PO VRSTAMA	E	Os Oo	
ŠIRINE POJASA I MEĐURAZMAKI		0.6	0.9

Legenda

kolnik	k
pješak	p
oborinska odvodnja	Oo
sanitarna odvodnja	Os
vodoopskrba	V
elektronličke komunikacije	EK
elektroenergetski kabel i javna rasvjeta	E

Tumač planskog znakovlja

GRANICE

- GRANICA OBUHVATA PLANA
- GRANICA GRAĐEVINSKOG PODRUČJA

NAMJENA POVRŠINA
izgrađeno / neizgrađeno

- S / S — STAMBENA NAMJENA
- M1 / M1 — MJEŠOVITA NAMJENA, M1 - pretežito stambena
- T1 / T1 — UGOSTITELJSKO TURISTIČKA NAMJENA, hotel - T1
- R5 — SPORTSKO REKREACIJSKA NAMJENA, sportska igrališta - R5, prirodna plaža - R6 1, uređena plaža - R6 2
- Z1 — JAVNE ZELENE POVRŠINE, park - Z1
- Z — ZAŠTITNE ZELENE POVRŠINE
- IS1 / IS1 — POVRŠINE INFRASTRUKTURNIH SUSTAVA, trafostanica - IS1,biološki pročistač otpadnih voda - IS2, separatori ulja i masti - IS3, precrpna stanica - IS4

CESTOVNI PROMET

- ULICE, KOLNO-PJEŠAČKE I PJEŠAČKE POVRŠINE
- OBALNA ŠETNICA (lungo mare)
- G1 — OZNAKA ULICE, glavna ulica - G1, ostale ulice - O1,kolnopješačke površine KP1
- Ž-6223 — RAZVRSTANOST
- AP — AUTOBUSNA POSTAJA
- P — PARKIRALIŠTE

POMORSKI PROMET

- LUKA OTVORENA ZA JAVNI PROMET (lokalni značaj)
- L — PRIVEZIŠTE

ZAŠTIĆENI OBALNI POJAS

- 70m 70m — ZAŠTIĆENO OBALNO PODRUČJE 70 m OD OBALNE CRTE
- 100m 100m — ZAŠTIĆENO OBALNO PODRUČJE 100 m OD OBALNE CRTE

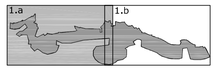

500 m²

MJ 1:2 000

0 20 40 100 200 m
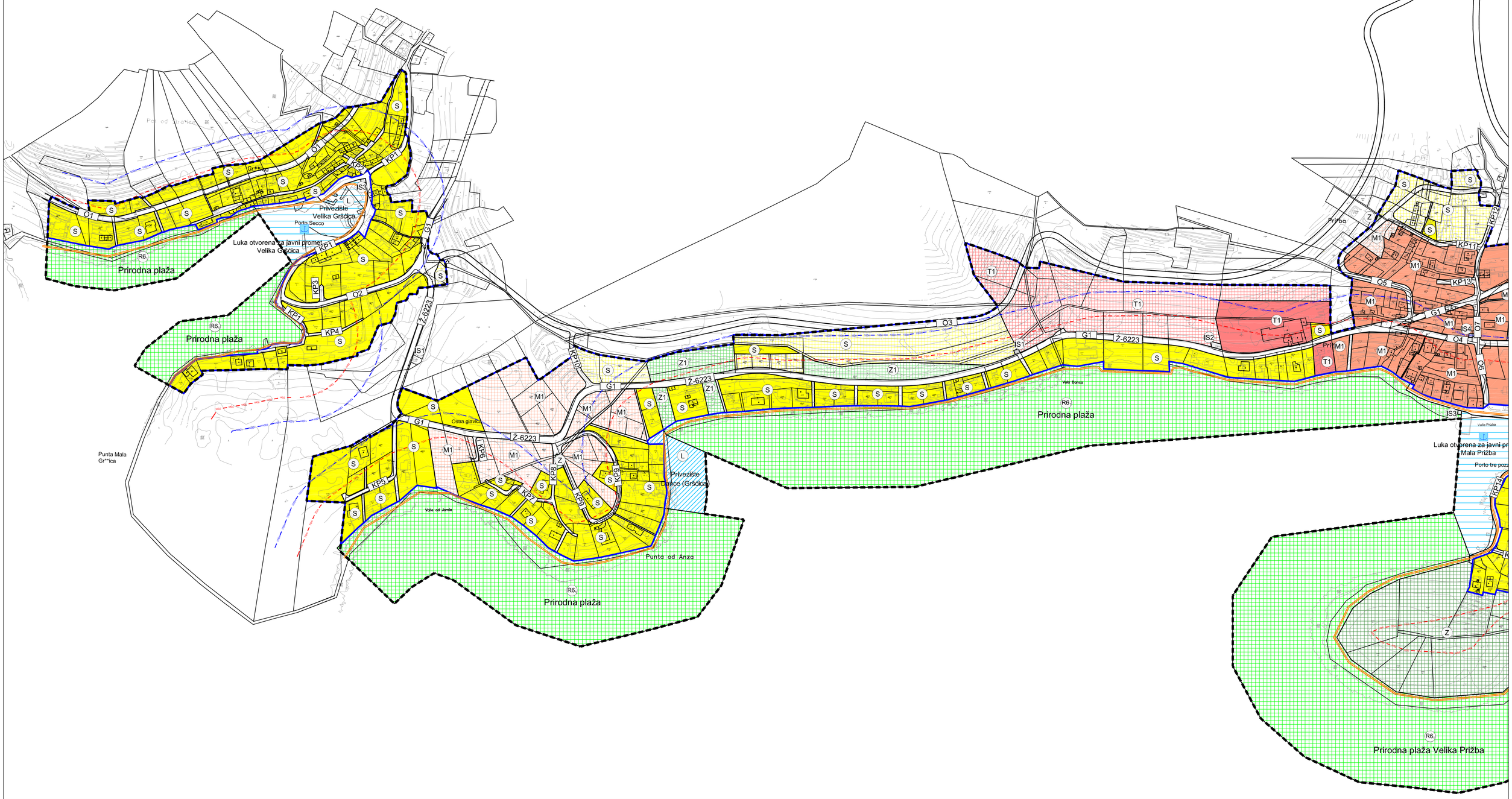
Županija: DUBROVAČKO NERETVANSKA ŽUPANIJA Općina: OPĆINA BLATO	
Naziv prostornog plana: URBANISTIČKI PLAN UREĐENJA GRŠĆICA - PRIŽBA	
Naziv kartografskog prikaza: KORIŠTENJE I NAMJENA POVRŠINA	
Broj kartografskog prikaza: 1.a	Mjerilo kartografskog prikaza: 1:2000
Odluka općinskog vijeća Općine Blato o izradi: Službeni glasnik 2/08	Odluka općinskog vijeća Općine Blato o donošenju plana: Službeni glasnik 3/11
Javna rasprava (datum objave): 1. lipnja 2010. u Slobodnoj Dalmaciji	Javni uvid održan: od 7. lipnja do 9. srpnja 2010.
Pečat tijela odgovornog za provođenje javne rasprave:	Odgovorna osoba za provođenje javne rasprave: Načelnik Općine IVO GAVRANIĆ, prof.
Suglasnost na plan prema Zakonu o prostornom uređenju i izgradnji (Narodne novine br. 76/07, 38/09): Urbaroj: 531-06-11-3 Klasa: 350-02/11-13/29 Datum: 21. travnja 2011.	
Pravna osoba koja je izradila plan: URBANISTIČKI ZAVOD GRADA ZAGREBA d.o.o. ZAGREB, Britanski trg 12	
Pečat pravne osobe koja je izradila plan:	Odgovorna osoba: LUKA ŠULENTIĆ, mag.ing.arch.
Voditelj izrade plana: LUKA ŠULENTIĆ, mag.ing.arch.	
Stručni tim u izradi plana: 1. LUKA ŠULENTIĆ, mag.ing.arch. 2. IVAN KAPOVIĆ, mag.ing.arch. 3. HRVOJE JAMNICKI, dipl.ing.građ. 4. MAJA VIDEK PAVLOVIĆ, mag.ing.arch. 5. ANA RAJČEVIĆ, dipl.ing.mat. 6. ANDREJA ŠUGAR, mag.ing.aedif. 7. MATIJA MIHELIĆ, građ.tehničar 8. PETAR CIGETIĆ, ing.građ	
Pečat Općinskog vijeća :	Predsjednik Općinskog vijeća: ŽELIMIR BOSNIĆ, mr.ph.
Istovjetnost ovog plana s izvornikom ovjerava: IME, PREZIME, POTPIS	Pečat nadležnog tijela: