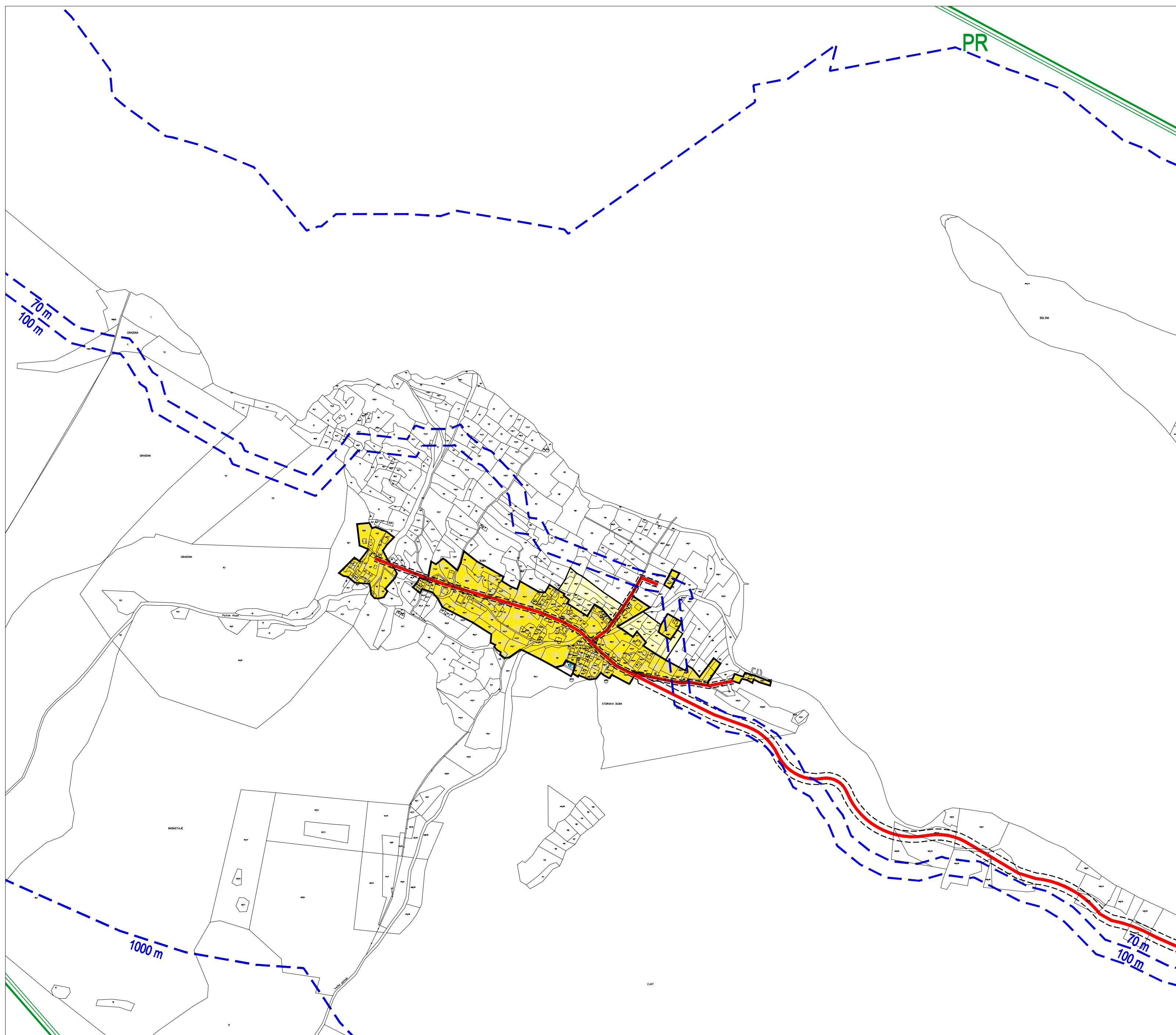


DUBA STONSKA



PROSTORNI PLAN UREĐENJA OPĆINE STON - IZMJENE I DOPUNE

4. GRAĐEVINSKA PODRUČJA list 4.9.

Prostori za razvoj i uređenje površina naselja

	GRANICA GRAĐEVINSKOG PODRUČJA
	IZGRADENI DIO GRAĐEVINSKOG PODRUČJA
	NEIZGRADENI DIO GRAĐEVINSKOG PODRUČJA
	GROBLJE

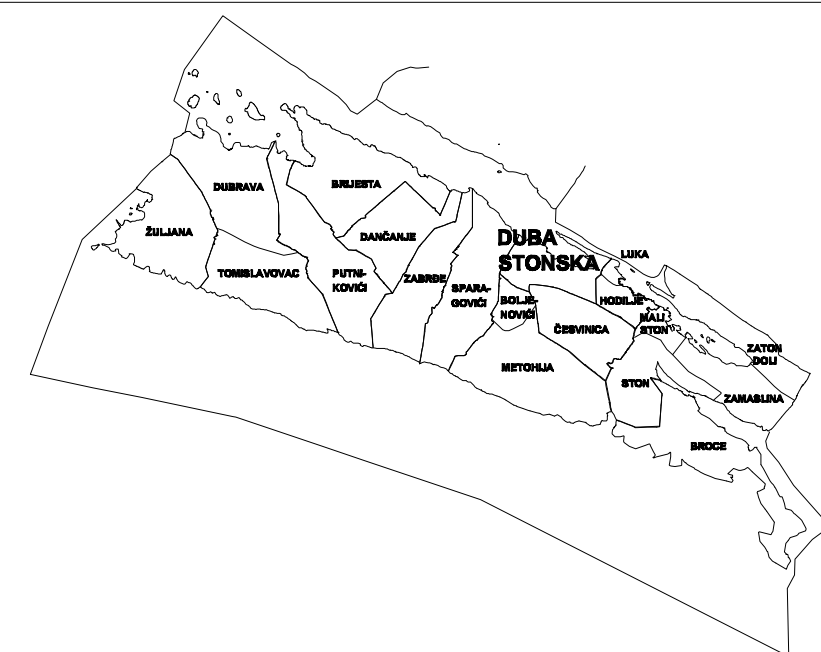
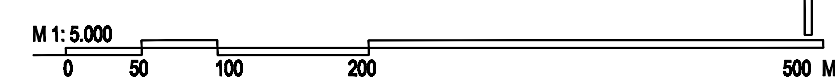
Infrastrukturni sustavi

postojeće	planirano	
		GRANICE ZAŠTITNIH KORIDORA INFRASTRUKTURNIH SUSTAVA
		JAVNE (DRŽAVNE, ŽUPANIJSKE I LOKALNE) I NERAZVRSTANE CESTE

Predjeli sa ograničenjima u korištenju

	REGISTRIRANI PREDJELI ZAŠTITE PRIRODNIH I KRAJOBRAZNIH VRJEDNOSTI*
	OBUHVAITI OBUVEZNE IZRADE PROSTORNIH PLANOVA
	ZAŠTIĆENO OBALNO PODRUČJE (ZOP)
	POJAS DO 70 m I 100 m OD OBALNE CRTE

*) PR - POSEBNI REZERVAT



OPĆINA STON
ŽUPANIJA DUBROVAČKO-NERETVANSKA
NAZIV PROSTORNOG PLANA:
PROSTORNI PLAN UREĐENJA OPĆINE STON - IZMJENE I DOPUNE

NAZIV KARTOGRAFSKOG PRIKAZA: **GRAĐEVINSKA PODRUČJA**
BROJ KARTOGRAFSKOG PRIKAZA: **4.9** MJERILO KARTOGRAFSKOG PRIKAZA: **1:5000**

ODLUKA PREDSTAVNIČKOG TIJELA O IZRADI PLANA: "Sl. gl. Dubrovačko-neretvanske županije 5/13, 1/14"
ODLUKA PREDSTAVNIČKOG TIJELA O DONOŠENJU PLANA: "Sl. gl. Dubrovačko-neretvanske županije 5/15"
JAVNA RASPRAVA (datum objave): 17.09.2014. JAVNI UVID ODRŽAN: 29.09.2014. - 13.10.2014.

PONOVA JAVNA RASPRAVA (datum objave): 01.12.2014. PONOVI JAVNI UVID ODRŽAN: 08.12.2014. - 15.12.2014.

PEČAT TIJELA ODGOVORNOG ZA PROVOĐENJE JAVNE RASPRAVE: ODGOVORNA OSOBA ZA PROVOĐENJE JAVNE RASPRAVE:
Vedran Antunica, općinski načelnik

SUGLASNOST NA PLANI PREMA ČLANKU 97. ZAKONA O PROSTORNOJ UREĐENJU I GRADNJI: broj mišljenja - klasa:350-02/14-02/08, ur.broj:2117/1-21/1-15-13, od 29.04.2015. broj suglasnosti - klasa:350-02/15-11/28, ur.broj:531-05-15-5, od 28.05.2015.

PRAVNA OSOBA KOJA JE IZRADILA PLAN: **GISplan, doo**

PEČAT PRAVNE OSOBE KOJA JE IZRADILA PLAN: ODGOVORNA OSOBA:
Ines Berlengi, dia

VODITELJ IZRADE PLANA: Janja Novaković, dia

STRUČNI TIM U IZRADI PLANA:
Stipe Baučić, dipl.ing.geod. Bogdan Matijaš, dipl.ing.grad.
Ines Berlengi, dipl.ing.arh. Goran Miloš, dipl.ing.st.
Janja Novaković, dipl.ing.arh. vjezbenik Ivan Žižić, mag.ing.geod. et geoinfo
Dijana Vrdoljak, dipl.ing.grad. Niveska Babić, dipl.ing.geod.
Mirac: Tatjana Stazić, dipl.ing.grad. Sandi Fabijanović, geod.tehn.

PEČAT PREDSTAVNIČKOG TIJELA: PREDSDJEDNIK PREDSTAVNIČKOG TIJELA:
Darko Dražeta, pred. Općinskog vijeća

ISTOVJETNOST OVOG PROSTORNOG PLANA S IZVORNIKOM OVJERAVA: PEČAT NADLEŽNOG TIJELA: