








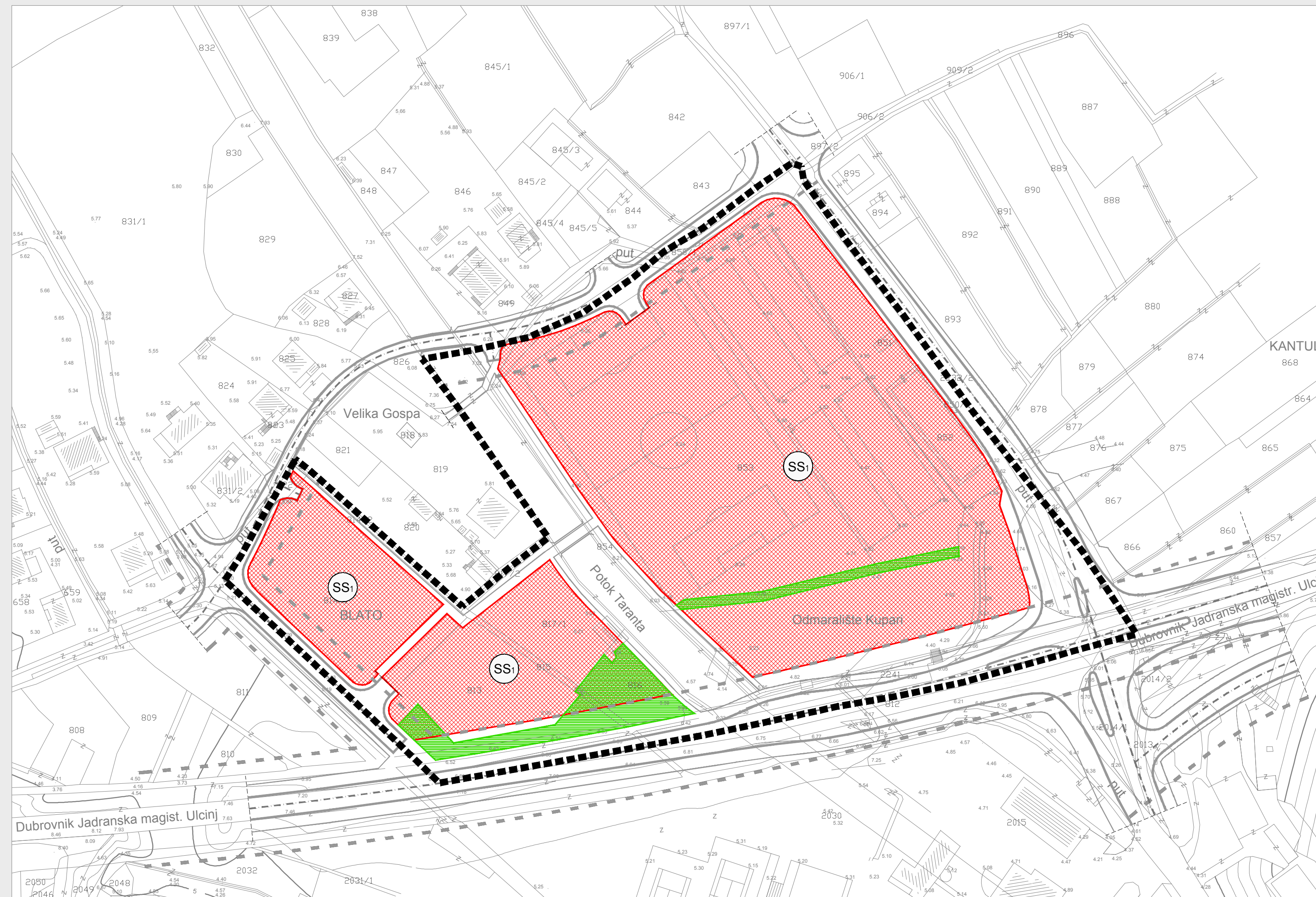


# UPU

## PASTORALNI CENTAR


HA5 NB5?CJ5

-  GRANICA OBUHVATA UPU-a
-  B5 B; F58B-9
-  A>9u CJ F5 f5 JB5 =8FI uHJ 9B5 B5A>9B5L  
SS: zglacgicY j dUbluc
-  DC8FI >5 DF-A>9B9 DC996B< A>9F51 F9 9B>5 =N5yHFH
-  N5uH5J-C?CJF=98BC; N99B-61cVjYrbcgU i j Uj j  
i\_cadblUj j c j fYbc nYbjci M X i\_cadnM\_i\_cadY\_gU
-  CESTOVNI PROMET
-  OS CESTE
-  ?CF=8CF 79QH#; F5 9J-BG?=DF5J57
-  GLAVNA GRADSKA SABIRNA ULICA

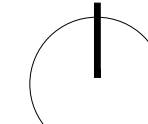


# I F65B-GH ?=D6B1 F9 9B>5 PASTORALNI CENTAR

LIST BR: 4.2 B5 B=I J>9H; F58B-9  
**IZVORNIK**



0 10m 100 m 200 m



Županija: <b>SI 6FCJ5 ?C!B9FHJ5BG75</b>	Općina: <b>CD B5 p D58I 6FCJ5 ?5</b>
Naziv prostornog plana: <b>I F65B-GH ?=D6B1 F9 9B&gt;5 D5GCF5B-79BH5F</b> <b>IZVORNIK</b>	
Naziv kartografskog prikaza: <b>B5 B=I J&gt;9H; F58B-9</b>	
Broj kartografskog prikaza: <b>4.2</b>	Mjerilo kartografskog prikaza: <b>1 : 1000</b>
Odluka predstavničkog tijela o izradi plana (službeno glasilo): Odluka Cd Hg.cj j jY U Cd H Y j dU X Vcj U_U o izradi I F65B-GH ?=D6B1 F9 9B>5 D5GCF5B-79BH5F plana i fY YbU Pastoralni centar f(Gi yWb) glasnik Cd H Y j dU X Vcj U_U 02/09, 05/10, 03/11 i 24/11)	Odluka predstavničkog tijela o donošenju plana (službeno glasilo): Odluka Cd Hg.cj j jY U Cd H Y j dU X Vcj U_U o XbcyWb i fY YbU Pastoralni centar f(Gi yWb) glasnik Cd H Y j dU X Vcj U_U 02/09, 05/10, 03/11 i 24/11)
Javna rasprava (datum objave): <b>28. rujna 2011.</b>	Javni uvid održan <b>od 10. listopada 2011. do 10. studenog 2011.</b>
Pečat tijela odgovornog za provođenje javne rasprave:	Odgovorna osoba za provođenje javne rasprave: <b>?gWn b U Fi X y z X d H U "</b>
	Mjesto i datum izrade plana: <b>DUBROVNIK, kolovoz 2012.</b>

Suglasnosti i mišljenja nadležnih organa uprave na plan:  
**POZITIVNO MIŠLJENJE** Zavoda za prostorno i fY Ynje Dubrova \_o neretvanske yi canije (KLASA: 350-01/12-01/54, URBROJ: 2117/1-21/1-12-4, od 9. lipnja 2012.)  
**SUGLASNOST** p dLU8i Vcj U\_c b fY j U g Y yi d b Y (KLASA: 350-01/12-01/83, URBROJ: 2117/01-01-12-2, od 16. srpnja 2012.)

Pravna osoba / tijelo koje je izradilo plan: **INSTITUT IGH d.d.**  
**POSLOVNI CENTAR DUBROVNIK**

Pečat pravne osobe / tijela koje je izradilo plan:  
**X'gWn b U Fi X y z X d H U "**

Odgovorna osoba:

Odgovorni voditelj izrade plana: **X'gWn b U Fi X y z X d H U "**

Stručni tim u izradi plana:

<b>Bl_gU6Y c j j z H "</b> Andro Desin, dipl.ing.el. i fY AU j z d Z JY^c D j U Y z X d H U "	<b>X'gWn b U Fi X y z X d H U "</b> X'gW c b J Y c z X d H U " Bl c b U i _c j j ? c y X z X d H U "
--	--

Pečat predstavničkog tijela:

Predsjednik predstavničkog tijela:  
**j c A M j z X d H "**

Istovjetnost ovog prostornog plana s izvornikom ovjerava:

Pečat nadležnog tijela:

(ime, prezime i potpis)