







LEGENDA

 GRANICA OBUHVATA PLANA  
 OBALNA CRTA

OBLICI KORIŠTENJA I NAČIN GRADNJE

post.    plan.  
  ZONA GRADNJE  
 PROMET  
 GRANICA KORIDORA CESTE

M 1:2000    0    20    40    100    200    S



DUBROVAČKO NERETVANSKA ŽUPANIJA    OPĆINA LASTOVO

URBANISTIČKI PLAN UREĐENJA TURISTIČKE ZONE NASELJA UBLI/ZAGLAV

4. NAČIN I UVJETI GRADNJE

Broj kartografskog prikaza: 4.	Mjerilo kartografskog prikaza: 1:2000
Odluka o izradi Urbanističkog plana uređenja turističke zone Ubli/Zaglav: Službeni glasnik Općine Lastovo br. 5/14	Odluka predstavničkog tijela o donošenju Urbanističkog plana uređenja turističke zone Ubli/Zaglav: Službeni glasnik Općine Lastovo br. 10/14
Javna rasprava objavljena je 01.08.2014.	Javni uvid održan je od 11.08.2014. do 11.09.2014.
Pečat tijela odgovornog za provođenje javne rasprave:  M.P.	Odgovorna osoba za provođenje javne rasprave:  ..... Leo Katić
Koordinator izrade Plana: - Jedinствeni upravni odjel	..... Leo Katić
Pravna osoba koja je izradila Plan:  <b>ASK ATELIER d.o.o., Zagreb, Trg N. Š. Zrinskog 17</b>	
Pečat pravne osobe koja je izradila plan:  M.P.	Odgovorna osoba:  ..... Azra Suljić, dipl.ing.arh.
Odgovorni voditelj izrade Plana:  - Za ASK ATELIER d.o.o.:	..... Azra Suljić, dipl.ing.arh., ovl.arh.
Suradnja u izradi plana ASK ATELIER d.o.o.: 1. Mate Ćurić, dipl.ing. građ. 2. Danijela Malić Mikić, dipl.ing.arh. 3. Azra Suljić, dipl.ing.arh.	
Pečat predstavničkog tijela:  M.P.	Predsjednik predstavničkog tijela:  ..... Ljubo Jurica, v.r.
Istovjetnost ovog prostornog plana s izvornikom ovjerava:  ..... (ime, prezime, potpis)	Pečat nadležnog tijela:  M.P.