










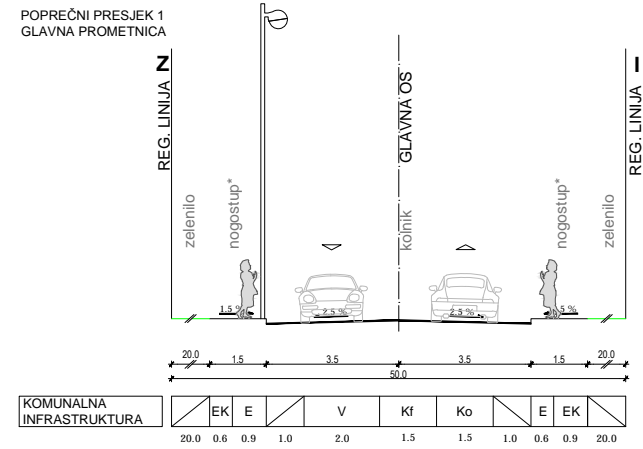
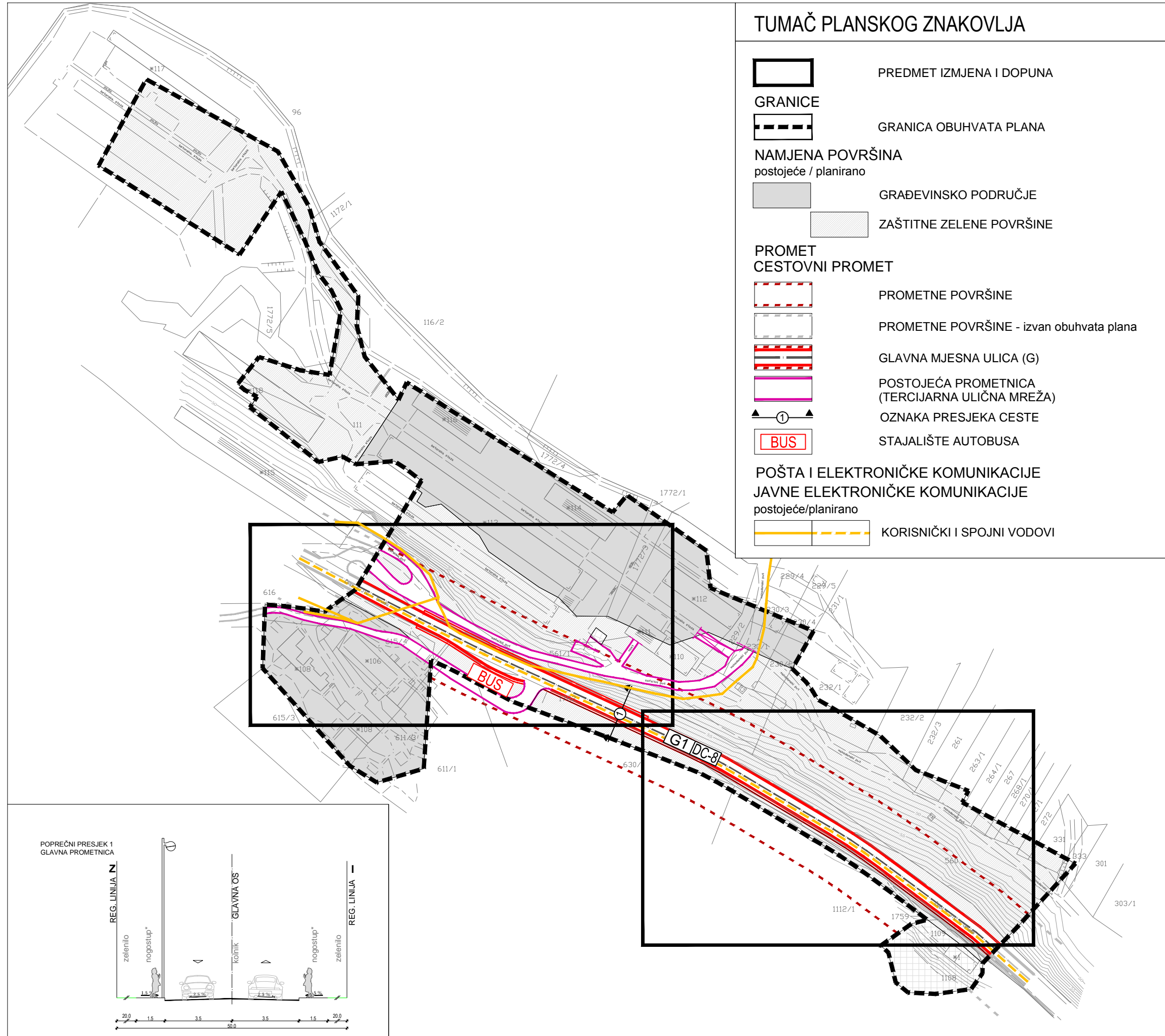



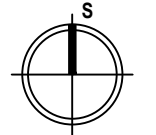
TUMAČ PLANSKOG ZNAKOVLJA

-  PREDMET IZMJENA I DOPUNA
- GRANICE**
-  GRANICA OBUHVATA PLANA
- NAMJENA POVRŠINA**
postojeće / planirano
-  GRAĐEVINSKO PODRUČJE
-  ZAŠTITNE ZELENE POVRŠINE
- PROMET CESTOVNI PROMET**
-  PROMETNE POVRŠINE
-  PROMETNE POVRŠINE - izvan obuhvata plana
-  GLAVNA MJESNA ULICA (G)
-  POSTOJEĆA PROMETNICA (TERCIJARNA ULIČNA MREŽA)
-  OZNAKA PRESJEKA CESTE
-  STAJALIŠTE AUTOBUSA
- POŠTA I ELEKTRONIČKE KOMUNIKACIJE**
postojeće/planirano
-  KORISNIČKI I SPOJNI VODOVI



*NAPOMENA: Nogostup je planiran mjestimično. Točni položaji su prikazani u situaciji.

IZMJENE I DOPUNE URBANISTIČKOG PLANA UREĐENJA ZONE GOSPODARSKE - PROIZVODNE I POSLOVNE NAMJENE "KOPAČICA" - POPOVIĆI (UPU 88)

LIST BR: 2.1	Prometna, ulična i komunalna infrastruktura mreža - PROMETNA MREŽA, POŠTA I ELEKTRONIČKE KOMUNIKACIJE IZVORNIK
	0 10 m 50 m 100 m 200 m 

Županija: DUBROVAČKO - NERETVANSKA	Općina: KONAVLE
Naziv prostornog plana: IZMJENE I DOPUNE URBANISTIČKOG PLANA UREĐENJA ZONE GOSPODARSKE - PROIZVODNE I POSLOVNE NAMJENE "KOPAČICA" - POPOVIĆI (UPU 88) IZVORNIK	
Naziv kartografskog prikaza: Prometna, ulična i komunalna infrastruktura mreža - PROMETNA MREŽA, POŠTA I ELEKTRONIČKE KOMUNIKACIJE	
Broj kartografskog prikaza: 2.1	Mjerilo kartografskog prikaza: 1 : 2000
Odluka predstavničkog tijela o izradi plana (službeno glasilo): Odluka Općinskog vijeća Općine Konavle o izradi Izmjena i dopuna Urbanističkog plana uređenja zone gospodarske-proizvodne i poslovne namjene "Kopačica" - Popovići (UPU 88) (Službeni glasnik Općine Konavle 9/16)	Odluka predstavničkog tijela o donošenju plana (službeno glasilo): Odluka Općinskog vijeća Općine Konavle o donošenju Izmjena i dopuna Urbanističkog plana uređenja zone gospodarske-proizvodne i poslovne namjene "Kopačica" - Popovići (UPU 88) (Službeni glasnik Općine Konavle 02/17)
Javna rasprava (datum objave): 17. siječnja 2017.	Javni uvid održan: 30. siječnja 2017. - 07. veljače 2017.
Pečat tijela odgovornog za provođenje javne rasprave:	Odgovorna osoba za provođenje javne rasprave: Božo Lasić, dipl. iur.
M.P.	Mjesto i datum izrade plana: Dubrovnik, ožujak 2017.
Suglasnosti i mišljenja nadležnih organa uprave na plan: _____	
Pravna osoba / tijelo koje je izradilo plan:	IGH URBANIZAM d.o.o. DUBROVNIK
Pečat pravne osobe / tijela koje je izradio plan:	Odgovorna osoba: dr. sc. Zrinka Rudež, dipl. ing. arh. Direktor
M.P.	
IGH URBANIZAM d.o.o.	
Odgovorni voditelj izrade plana:	dr.sc. Zrinka Rudež, dipl.ing.arh.
M.P.	
Stručni tim u izradi plana: mr.sc. Saša Đukan, dipl. ing. građ. Marina Balin Fadejev, dipl. ing. arh. Ivan Goluža, dipl. ing. građ. Danka Grbac, dip. ing. kraj. arh. Jurica Knego, mag. geogr. i mag. ing. geod. et geoinf.	Jure Marić, prof. Josip Mikulić, dipl. iur. Mladen Pandur, i.g., ovl. arh. Slavica Polić, mag. ing. arch. dr.sc. Zrinka Rudež, dipl. ing. arh. Bajro Sarić, dipl. oecg
Pečat predstavničkog tijela:	Predsjednik predstavničkog tijela: Ivo Simović
M.P.	
Istovjetnost ovog prostornog plana s izvornikom ovjerava:	Pečat nadležnog tijela:
(ime, prezime i potpis)	M.P.