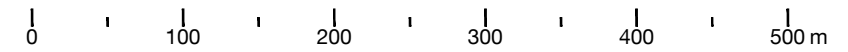


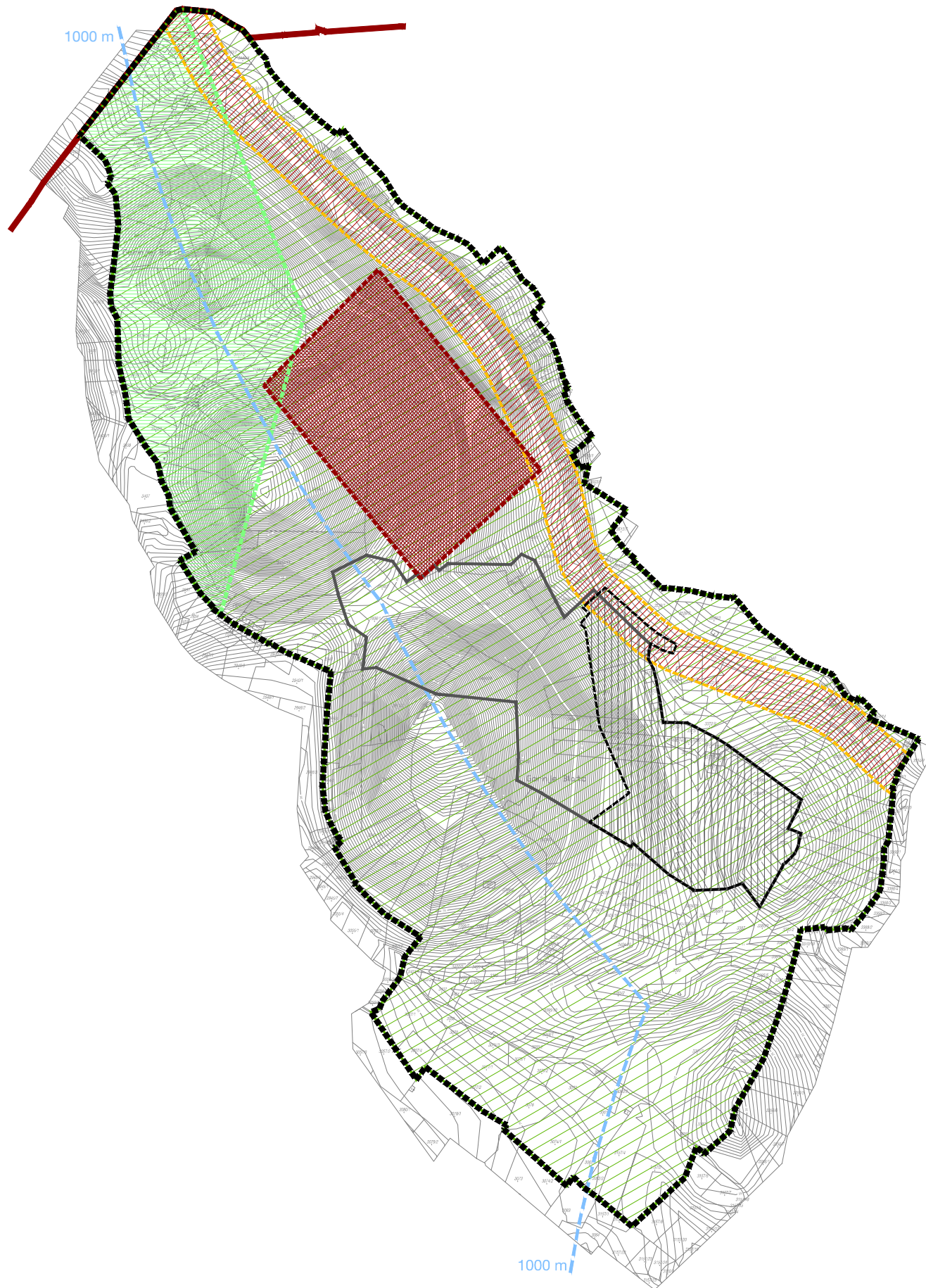
URBANISTIČKI PLAN UREĐENJA „HUMAC-PUDARICA“

Kartografski prikaz broj 3a-1:
UVJETI KORIŠTENJA, UREĐENJA I ZAŠTITE POVRŠINA




Mjerilo 1 : 5 000




S



GRANICE


-  GRANICA OBUHVATA PLANA
-  GRANICA OPĆINE
-  GRANICA GOSPODARSKE ZONE HUMAC-PUDARICA

ZAŠTIĆENO OBALNO PODRUČJE MORA

-  1000 m LINIJA 1000 m UDALJENA OD OBALNE LINIJE

PODRUČJA POSEBNIH UVJETA KORIŠTENJA

PODRUČJA EKOLOŠKE MREŽE REPUBLIKE HRVATSKE


-  MEĐUNARODNO VAŽNA PODRUČJA ZA PTICE HR1000036, Srednjedalmatinski otoci i Pelješac - cijeli obuhvat UPU-a

PODRUČJA POSEBNIH OGRANIČENJA U KORIŠTENJU

KRAJOBRAZ


-  OSOBITO VRIJEDAN PREDJEL - KULTIVIRANI KRAJOBRAZ (PPDNŽ)

TLO

-  EKSPLOATACIJSKO POLJE MINERALNE SIROVINE

POSEBNE MJERE UREĐENJA

-  ZAŠTITNI POJAS ŽUPANIJSKE CESTE

-  OBUHVAT DETALJNE RAZRADE POVRŠINE PROIZVODNE NAMJENE U MJERILU 1:1000

Županija: DUBROVAČKO-NERETVANSKA	Općina: LUMBARDA	Odluka predstavničkog tijela o izradi prostornog plana: Odluka o izradi urbanističkog plana uređenja "Humac-Pudarica" (Službeni glasnik Općine Lumbarda 2/10)	Odluka predstavničkog tijela o donošenju plana (službeno glasilo): Službeni glasnik Općine Lumbarda 2/11
Naziv prostornog plana: URBANISTIČKI PLAN UREĐENJA „HUMAC-PUDARICA“			
Naziv kartografskog prikaza: UVJETI KORIŠTENJA, UREĐENJA I ZAŠTITE POVRŠINA			
Broj kartografskog prikaza: 3a-1	Mjerilo kartografskog prikaza: 1 : 5 000	Javna rasprava - datum objave: 18. travnja 2011. (u dnevnom tisku: Slobodna Dalmacija)	Javni uvid održan: od: 26. travnja 2011. do: 25. svibnja 2011.
Pravna osoba / tijelo koje je izradilo plan: Sveučilište u Zagrebu, Arhitektonski fakultet ZAVOD ZA URBANIZAM, PROSTORNO PLANIRANJE I PEJZAŽNU ARHITEKTURU Zagreb, Kačićeva 26, tel./fax.(01) 4639 284; http://www.arhitekt.hr		Pečat tijela odgovornog za provođenje javne rasprave: Osoba odgovorna za provođenje javne rasprave: IVO RADOVAN	
Predstojnik Zavoda: Prof. dr. sc. JESENKO HORVAT, dipl. ing. arh.	Odgovorni voditelj: Prof. dr. sc. OLEG GRGUREVIĆ, dia., diš.	Suglasnost na plan prema članku 98. Zakona o prostornom uređenju i gradnji (Narodne novine 76/07, 38/09, 55/11, 90/11): klasa: 350-02/11-13/92 ur.broj: 531-06-11-7 datum: 13. listopada 2011.	
Pečat pravne osobe/tijela koje je izradilo plan:	Pečat odgovornog voditelja:	Predsjednik predstavničkog tijela: ANTO BEZEK	Istovjetnost s izvornikom ovjerava:
Stručni tim u izradi plana: Prof. dr. sc. OLEG GRGUREVIĆ, dia., diš. Doc. dr. sc. IVAN MLINAR, dipl. ing. arh. IVONA JERKOVIĆ, dipl. ing. arh. HRVOJE VIDOVIĆ, dipl. ing. arh. MARKO JAKELIĆ, ing. arh.		Doc. dr. sc. MILJENKO HAIMAN, dipl. ing. grad. Mr. sc. IVO BROZOVIĆ, dipl. ing. prom. Mr. sc. HRVOJE CARIĆ, dipl. stručnjak zaštite okoliša, dipl. oec. DEANKA HIRJAN, dipl. iur.	
Pečat predstavničkog tijela:		Pečat nadležnog tijela:	