







GRAD KORČULA  
URBANISTIČKI PLAN UREĐENJA POLAČIŠTA

4. NAČIN I UVJETI GRADNJE

GRANICE

-  GRANICA OBUHVATA UPU-a
-  PROSTOR OGRANIČENJA
-  OBALNA CRTA

OBLICI KORIŠTENJA I NAČIN GRADNJE

-  NOVA GRADNJA - LUKA OTVORENA ZA JAVNI PROMET
-  REKONSTRUKCIJA, OBNOVA, ZAMJENSKA GRADNJA
-  UREĐENJE ZAŠTITNIH ZELENIH POVRŠINA

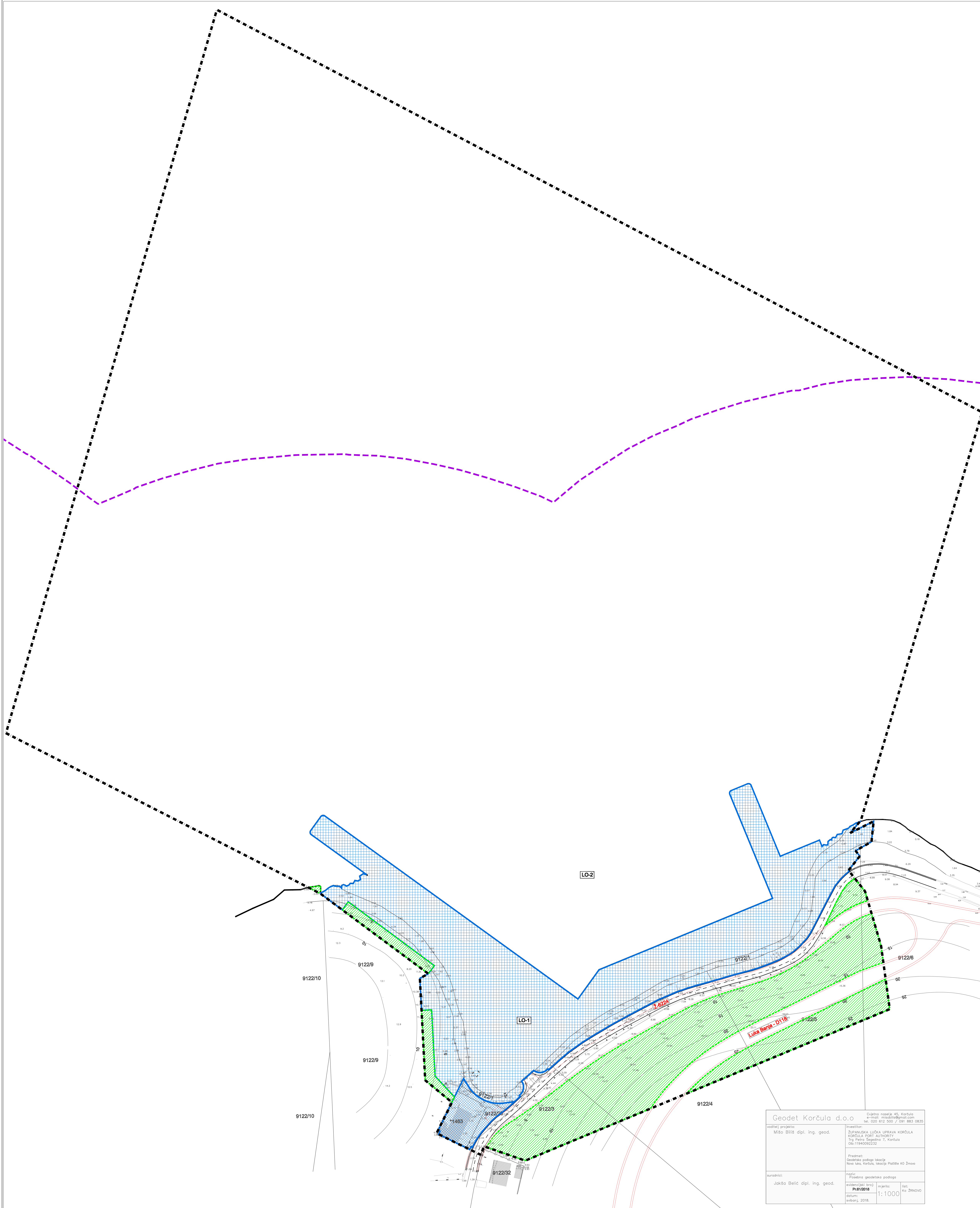
OZNAKE POVRŠINA

POVRŠINE INFRASTRUKTURNIH SUSTAVA - PROMET - CESTOVNI PROMET

Ž-6224 GLAVNA MJESNA CESTA - ŽUPANIJSKA CESTA  
LUKA BANJA - D118 KORIDOR PLANIRANE DRŽAVNE CESTE

POVRŠINE INFRASTRUKTURNIH SUSTAVA - PROMET - POMORSKI PROMET

LO - 1 LUKA OTVORENA ZA JAVNI PROMET - kopneni dio  
LO - 2 LUKA OTVORENA ZA JAVNI PROMET - morski dio



DUBROVAČKO NERETVANSKA ŽUPANIJA



GRAD KORČULA

URBANISTIČKI PLAN UREĐENJA POLAČIŠTA

Županija:	DUBROVAČKO NERETVANSKA ŽUPANIJA	
Grad:	GRAD KORČULA	
Naziv prostornog plana:	URBANISTIČKI PLAN UREĐENJA POLAČIŠTA	
Naziv kartografskog prikaza:	NAČIN I UVJETI GRADNJE	
Broj kartografskog prikaza:	4	Mjerilo kartografskog prikaza: 1:1000
Odluka o izradi izmjena i dopuna UPU-a:	Odluka predstavničkog tijela o donošenju plana:	
Službeni glasnik Grada Korčule, 5/18	Službeni glasnik Grada Korčule, 1/19	
Javna rasprava (datum objave):	Javni uvid odličan:	
"Slobodna Dalmacija", 21. rujna 2018.	od 1. listopada 2018. do 30. listopada 2018.	
Pečat upravnog tijela odgovornog za provođenje javne rasprave:	Odgovorna osoba za provođenje javne rasprave:	
	Ivan Bilić, ing. građ.	
Suglasnost na Plan prema članku 108. Zakona o prostornom uređenju ("Narodne novine", 153/13, 65/17, 114/18) Klasa: 350-02/18-13/1, URBROJ: 531-05-1-19-2, od 7. siječnja 2019.		
Pravna osoba koja je izradila Plan:	GISplan d.o.o - SPLIT	
Pečat pravne osobe koja je izradila Plan:	Odgovorna osoba:	
	Ines Berleugi, dia	
Odgovorni voditelj izrade Plana:	Ines Berleugi, dia	
Stručni tim u izradi Plana:	Ivan Žižo, mag.ing.geod.et.geoinf. Nivesa Bačić, dipl.ing.geod. Dijana Vrdoljak, dipl.ing.građ. Jelena Bionda, mag.ing.arch. Silvija Zauk, dipl.ing.arch.	
Pečat predstavničkog tijela:	Predsjednik predstavničkog tijela:	
	Marko Stokanić, ing.	
Istovjetnost ovog prostornog plana s izvornikom odjaviti:	Pečat nadležnog tijela:	

**Geodet Korčula d.o.o.** Dvorište naselja 45, Korčula  
e-mail: info@geodetkorcula.com  
tel: 020 812 500 / 091 883 0835

Projektant: ŽUPANIJSKA LUKA UPRAVA KORČULA  
KORČULA PORT AUTHORITY  
Trg Petra Zrinskih 7, Korčula  
IB: 1194092327

Predmet: Geodetski izvještaj izrade  
Novo naselje, KORČULA, Mjesna Riječka 40 Žirava

Ime: "Posebna geodetska podloga"

datum: Pril.1/2018 m.mesec: list. broj: 1:1000  
datum: list. broj: 1:1000  
list. broj: 1:1000