

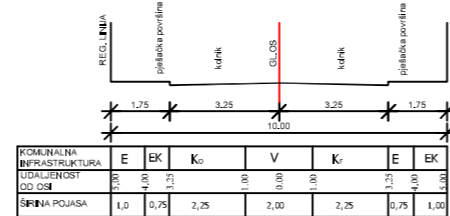
TUMAČ PLANSKOG ZNAKOVLJA

- GRANICE**
- GRANICA OBUHVATA PLANA
- PROMET**
- GRAĐEVNA ČESTICA ULICE
 - KOLNIK
 - BENZINSKA POSTAJA
 - OZNAKA CESTE/ULICE
 - ORJENTACIJSKA KOTA KRIŽANJA
 - OZNAKA PRESJEKA
- ELEKTRONIČKE KOMUNIKACIJE**
postojeće / planirano
- DISTRIBUCIJSKA ELEKTRONIČKA KOMUNIKACIJSKA KANALIZACIJA

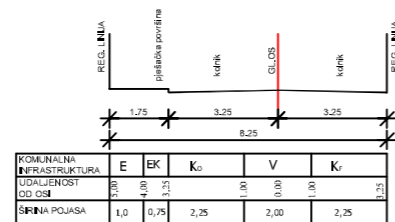
POPREČNI PRESJEK A




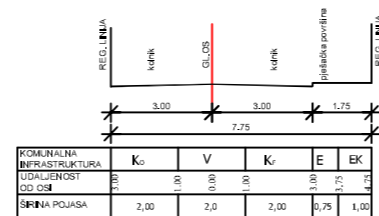
POPREČNI PRESJEK B



POPREČNI PRESJEK C



POPREČNI PRESJEK D



Županija: DUBROVAČKO NERETVANSKA ŽUPANIJA	
Općina: OPĆINA BLATO	
Naziv prostornog plana: URBANISTIČKI PLAN UREĐENJE RADNE ZONE KRTINJA	
Naziv kartografskog prikaza: PROMETNA, ULIČNA I KOMUNALNA INFRASTRUKTURNA MREŽA PROMET, POŠTA I ELEKTRONIČKE KOMUNIKACIJE	
Broj kartografskog prikaza: 2.1.	Mjerilo kartografskog prikaza: 1:2000
Odluka općinskog vijeća Općine Blato o izradi: Službeni glasnik 4/08	Odluka općinskog vijeća Općine Blato o donošenju plana: Službeni glasnik 5/09
Javna rasprava objavljena: 12.2.2009. u Slobodnoj Dalmaciji	Javni uvid održan: od 24.3.2009. do 24.4.2009.
Pečat tijela odgovornog za provođenje javne rasprave:	Odgovorna osoba za provođenje javne rasprave: Načelnik Općine IVO GAVRANIĆ, prof.
Suglasnost na plan prema Zakonu o prostornom uređenju i izgradnji (Narodne novine br. 76/07): broj suglasnosti Klasa _____ datum: _____	
Pravna osoba koja je izradila plan:	URBANISTIČKI ZAVOD GRADA ZAGREBA d.o.o. ZAGREB, Britanski trg 12
Pečat pravne osobe koja je izradila plan:	Odgovorna osoba: LUKA ŠULENTIĆ, dipl.ing.arh.
Voditelj izrade plana:	 LUKA ŠULENTIĆ, dipl.ing.arh.
Stručni tim u izradi plana: 1. LUKA ŠULENTIĆ, dipl.ing.arh. 2. IVAN KAPOVIĆ, dipl.ing.arh. 3. HRVOJE JAMNICKI, dipl.ing.građ.	4. MAJA VIDEK PAVLOVIĆ, dipl.ing.arh. 5. DUBRAVKA-PETRA LUBIN teh.suradnik
Pečat Općinskog vijeća:	Predsjednik Općinskog vijeća: ŽELIMIR BOSNIĆ mr.ph.
Istovjetnost ovog plana s izvornikom ovjerava: IME, PREZIME, POTPIS	Pečat nadležnog tijela: