





**ZAŠTIĆENI DIJELOVI PRIRODE**

-  **PARK PRIRODE**
- ARHEOLOŠKA BAŠTINA**
-  **ARHEOLOŠKI POJEDINAČNI LOKALITET- KOPNENI**
- 4.1 Crkva Sv. Lucije - R - k.č. 26
- 4.2 Kaštio - R - k.č. Zgr. 23, Zem. 4214, 4215

- POVIJESNI SKLOP I GRAĐEVINA**
-  **POTPUNA ZAŠTITA POVIJESNIH STRUKTURA / ZONA A/**
-  **DJELOMIČNA ZONA POVIJESNIH STRUKTURA / ZONA B/**

- SAKRALNA GRAĐEVINA**
- 3.1. Crkva Sv. Kuzme i Damijana - R - k.č. 237 i 238
- 3.2. Crkva Blažene Djevice Marije na Grzi - R - k.č. 235
- 3.3. Crkva Sv. Vlaha na Gornjem Pjevoru - R - k.č. 581/1
- 3.4. Crkva Sv. Roka - R - k.č. 696/1
- 3.5. Crkva Sv. Ivana - R - k.č. 454
- 3.6. Crkva Sv. Vicenca - R - k.č. 118
- 3.7. Crkva Sv. Lucije - R - k.č. 26
- 3.8. Crkva Sv. Augustina - R - k.č. 376
- 3.9. Crkva Sv. Antuna - R - k.č. 23
- 3.10. Crkva Sv. Maritina - R - k.č. 32

- CIVILNA GRAĐEVINA**
- 3.12. Loža pred župnom crkvom - R - k.č. 236
- 3.13. Kuća Kokošević (Kokot) u Sredini Sela - R - k.č. 624/1, 624/2, 628/1-6
- 3.14. Kuća Antica - R - k.č. 586, 587, 437, 484/1 i 484/2
- 3.15. Kuća Lučić (Antičević) Donja Luka - R - R - k.č. Zgr. - 680 i 686, zem. - 6463
- 3.16. Kuća Sigura (Antičević) na Grmici - R - k.č. 43/1 i 43/2
- 3.17. Kaštio - R - k.č. Zgr. 23, Zem. 4214 i 4215
- 3.18. Forte Straža (Fortica) - R - k.č. 102
- 3.19. Kuća Jurinić (Sutić Lozica) na Počivalu - E - k.č. 200-205
- 3.20. Kuća Dobričević (Momović) Puščet - E - k.č. 207, 208, 209
- 3.21. Kuća Desislavić (Maričević) na Počivalu - E - k.č. 197, 198/1 i 198/2
- 3.22. Kuća Galčić (Lucijanović) Sredina Sela - E - k.č. 584, 586, 587, 6437/1 i 6437/2
- 3.23. Kuća Šešan na Pjevoru - E - k.č. 463, 464
- 3.24. Kuća Dvoje ispod Pjevora - E - k.č. 583, 430 i 435
- 3.25. Kuća Jurinić-Hročić-Jurica ispod Pjevora - E - k.č. 690, 689, 6454, 601 i 610
- 3.26. Kuća Konzulić (Ostojčić) Puščet - E - k.č. 6332, 216, 215
- 3.27. Kuća Sigura (Dražinić) Pečnica - E - k.č. 296/1, 296/3
- 3.28. Kuća Stanić (Šipčić) Sv. Ivan - E - k.č. 450, 47, 48, 49
- 3.29. Kuća Frtan na Dovcu - E - k.č. 281
- 3.30. Kuća Miletić (Radovanović-Marković) Pod Stražu - E - k.č. 113, 114, 115
- 3.31. Kuća Binčola (Glumac, Fantela) Pod Pokladarevu Gržu - E - k.č. 6747
- 3.32. Kuća Desislavić (Sangelati-Tone) Grmica - E - k.č. 81, 82
- 3.33. Kuća Desislavić (Fantela) Grmica - E - k.č. 81, 82
- 3.34. Knežev Dvor (Palac) - E - k.č. 456
- 3.35. Fondik Puščet - E - k.č. 213/1, 213/2
- 3.36. Komarda - E
- 3.37. Vjetrenjača - ZPP - k.č. 5747
- 3.38. Zgrada Općine - ZPP
- 3.39. Osnovna škola - ZPP

- MEMORIJALNA BAŠTINA**
-  **MEMORIJALNO I POVIJESNO PODRUČJE**
- Lastovski poklad

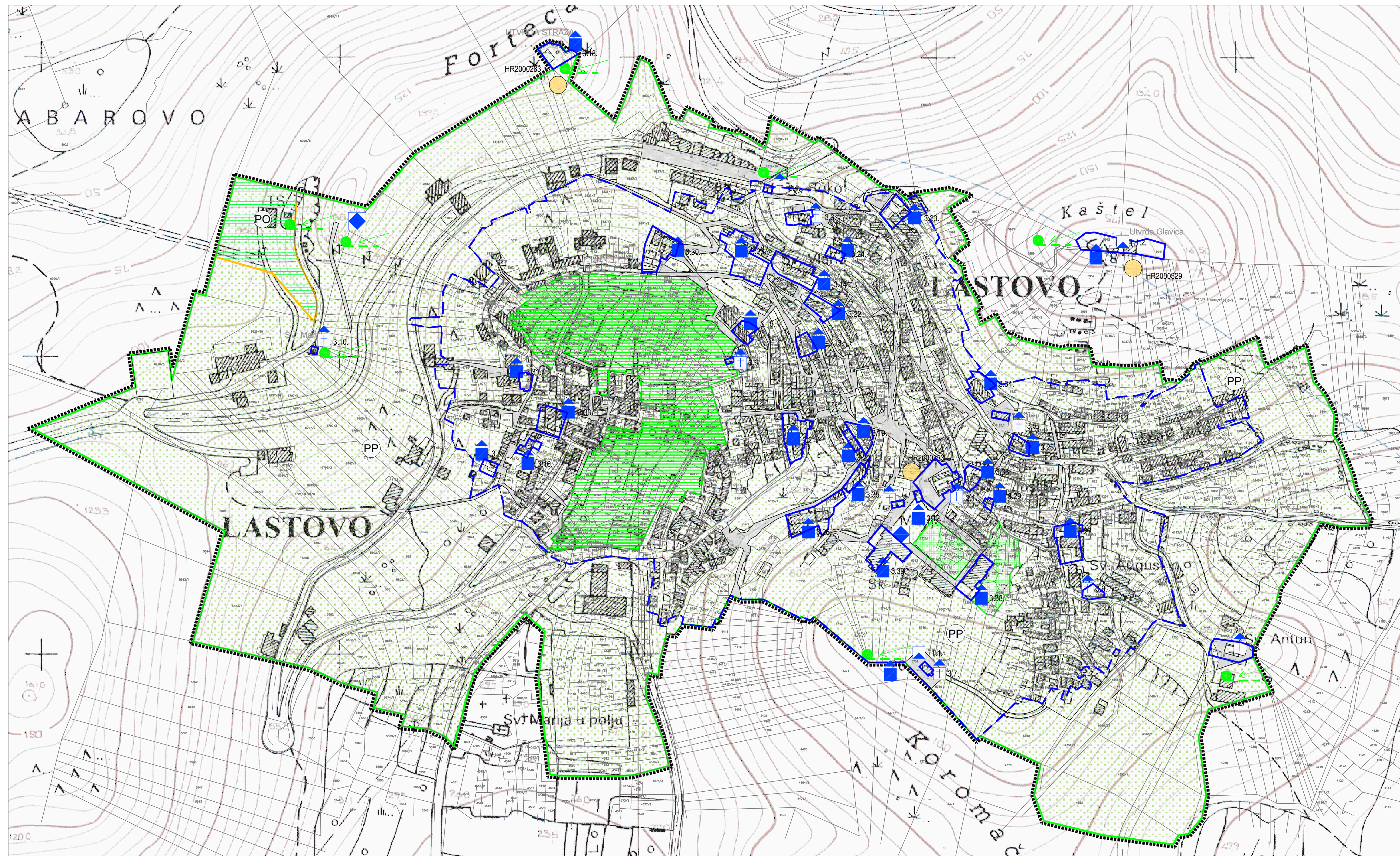
- KRAJOBRAZ**
-  **OSOBITO VRIJEDAN PREDJEL**
- KULTIVIRANI KRAJOBRAZ

- PODRUČJA EKOLOŠKE MREŽE**
- HR2000329 Pod Kaštelom špija
- HR2000353 Špija u župnikovoj kući
- HR2000353 Jama u brdu Straža (Forteca)

-  **TOČKE I POTEZI ZNAČAJNI ZA PANORAMSKE VRIJEDNOSTI KRAJOBRAZA**

-  **PARKOVNA ARHITEKTURA ZAŠTITA PROSTORNIM PLANOM**

- SANACIJA**
-  **OŠTEĆENI PRIRODNI ILI KULTIVIRANI KRAJOBRAZ preoblikovanje - PO**



**URBANISTIČKI PLAN UREĐENJA NASELJA LASTOVO**

**3. UVJETI KORIŠTENJA, UREĐENJA I ZAŠTITE POVRŠINA**  
3.1. GRADITELJSKA I PRIRODNA BAŠTINA

M 1:2000 | 0 | 20 | 40 | 100 | 200 | s

DUBROVAČKO NERETVANSKA ŽUPANIJA    OPĆINA LASTOVO	
<b>URBANISTIČKI PLAN UREĐENJA NASELJA LASTOVO</b>	
<b>3. UVJETI KORIŠTENJA, UREĐENJA I ZAŠTITE POVRŠINA</b> <b>3.1. GRADITELJSKA I PRIRODNA BAŠTINA</b>	
Broj kartografskog prikaza: 3.1. Odluka o izradi Urbanističkog plana uređenja naselja Lastovo: Službeni glasnik Općine Lastovo br. 4/07	Mjerilo kartografskog prikaza: 1:2000 Odluka predstavničkog tijela o donošenju Urbanističkog plana uređenja naselja Lastovo (Službeni glasnik Općine Lastovo):6/14
Javna rasprava objavljena je 09.05.2011.	Javni uvid održan je od 17.05. do 15.06.2011.
Javna rasprava objavljena je 14. 10. 2013.	Javni uvid održan je od 12. studenog do 25. studenog 2013.
Pečat tijela odgovornog za provođenje javne rasprave:	Odgovorna osoba za provođenje javne rasprave:
M.P.	Leo Katić
Koordinator izrade Plana: - Jedinstveni upravni odjel	
Leo Katić	
Pravna osoba koja je izradila Plan:	
<b>APE d.o.o., Zagreb, Ozaljska 61</b>	
Pečat pravne osobe koja je izradila plan:	Odgovorna osoba:
M.P.	Mirela Čordaš, dipl.ing.arh.
Odgovorni voditelj izrade Plana:	
- Za APE d.o.o.:	
Stručni tim APE d.o.o u izradi plana: 1. Nikša Božić, dipl.ing.arh. 2. Sandra Jakopec, dipl.ing.arh. 3. Estera Gobac-Tminić, dipl.ing.biol.	
- Mirela Čordaš, dipl. ing. arh., ovl.arh. Suradnja u izradi plana ASK ATELIER, d.o.o.: 1. Marko Ambroš, dipl.ing.arh. 2. Danijela Malić Mikić, dipl.ing.arh. 3. Marija Premužić, dipl.ing.arh. 4. Azra Suljić, dipl.ing.arh. 5. Mate Curić, dipl.ing. grad.	
Pečat predstavničkog tijela:	Predsjednik predstavničkog tijela:
M.P.	Ljubo Jurica
Istovjetnost ovog prostornog plana s izvornikom ovjerava:	Pečat nadležnog tijela:
..... (ime, prezime, potpis)	M.P.