
























LEGENDA

-  GRANICA OBUHVATA UPU NASELJA LOPUD
-  ZAŠTIĆENO OBALNO PODRUČJE MORA (300 m)
-  70 m OD OBALNE CRTE
-  100 m OD OBALNE CRTE
-  POVIJESNA CJELINA NASELJA LOPUD

-  MJEŠOVITA NAMJENA - PRETEŽNO STAMBENA
M1-A - zona uz ostatke Ljetnikovca Zamanja i Kneževog dvora
M1-B - zona uglavnom izgrađenog obalnog dijela naselja i uz kulu i crkvu Sv. Katarine
M1-C - zona djelomično izgrađenog središnjeg dijela naselja
M1-D - zona uglavnom neizgrađenog južnog, sjevernog i istočnog dijela naselja
M1-E - zona neizgrađenog dijela Ivanjeg brda
-  JAVNA I DRUŠTVENA NAMJENA
D5- školska, D6- kultura, D7- vjerska
-  GOSPODARSKA NAMJENA - UGOSTITELJSKO - TURISTIČKA
T1-Ho - Hotel Grand, T1-Hr - Hotel Lafodja
-  SPORTSKO REKREACIJSKA NAMJENA
R2 - rekreacija
-  SPORTSKO REKREACIJSKA NAMJENA
R3- uređena plaža, Pp- prirodna plaža
-  JAVNE ZELENE POVRŠINE - PARKOVNO UREĐENE POVRŠINE
-  ZAŠTITNE ZELENE POVRŠINE - PEJZAŽNE I KULTIVIRANE POVRŠINE
-  POVRŠINE INFRASTRUKTURNIH SUSTAVA
-  JAVNE POVRŠINE
-  MORE
-  LUKA OTVORENA ZA JAVNI PROMET LOKALNOG ZNAČAJA
-  LUKA NAUTIČKOG TURIZMA - SIDRIŠTE
-  PRIVEZ U FUNKCIJI UGOSTITELJSKO - TURISTIČKE NAMJENE S PRATEĆIM OBJEKTIMA
-  VODOTOK
-  MOGUĆA REKONSTRUKCIJA BARUNOVOG MULA
-  MOGUĆE PROŠIRENJE PRIVEZA UZ HOTEL LAFODIU



Županija: DUBROVAČKO - NERETVANSKA ŽUPANIJA	
Grad: GRAD DUBROVNIK	
Naziv prostornog plana: URBANISTIČKI PLAN UREĐENJA NASELJA LOPUD	
Naziv kartografskog prikaza: KORIŠTENJE I NAMJENA POVRŠINA	
Broj kartografskog prikaza: 1.	Mjerilo kartografskog prikaza: 1:2000
Odluka predstavničkog tijela o izradi plana (službeno glasilo): Službeni glasnik Grada Dubrovnika br. 12 od 9. prosinca 2014.	Odluka predstavničkog tijela o donošenju plana (službeno glasilo): Službeni glasnik Grada Dubrovnika br. 14 od 22. prosinca 2016.
Javna rasprava (datum objave): Dubrovački vjesnik od 12. rujna 2015.	Javni uvid održan: od 17. rujna do 16. listopada 2015. godine
Pečat tijela odgovornog za provođenje javne rasprave:	Odgovorna osoba za provođenje javne rasprave: Jelena Lončarić, univ.spec.admin.urb.
Na temelju članka 108. Zakona o prostornom uređenju ("Narodne novine", br. 153/13) izdana je suglasnost KLASA: 350-02/16-13/76, URBROJ: 531-05-16-4 datum: 5. prosinac 2016.	
Pravna osoba/tijelo koje je izradilo plan: URBANISTIČKI INSTITUT HRVATSKE d.o.o. Frane Petrića 4, 10000 Zagreb, tel. 01/4804300, fax. 01/4812708	
Pečat pravne osobe/tijela koje je izradilo plan:	Odgovorna osoba: mr.sc. Ninoslav Dusper, dipl.ing.arh.
Odgovorni voditelj izrade plana:	mr.sc. Ninoslav Dusper, dipl.ing.arh. Tamara Mihinjač Pleše, dipl.ing.arh.
Stručni tim u izradi plana: Tamara Mihinjač Pleše, dipl.ing.arh. Ana Topić, mag.ing.arh.i.urb. Vilma Stopfer, mag.ing.kraj.arh.	Dean Vučić, ing.geod. Nikola Adrović, mag.ing.acedif. Karlo Žebčević, mag.oecol.et.prot.nat.i mag.ing.agr.
Pečat predstavničkog tijela:	Predsjednik predstavničkog tijela:
Istovjetnost ovog prostornog plana s izvornikom ovjetava:	Pečat nadležnog tijela:
(ime, prezime i potpis)	

