






**TUMAČ PLANSKOG ZNAKOVLJA
TERITORIJALNE I STATISTIČKE GRANICE**

-  OPĆINSKA GRANICA
-  GRANICA NASELJA
- OSTALE GRANICE**
-  LINIJA OBALE I PROSTOR OGRANIČENJA (1000 i 300 m)

**PROSTORI ZA RAZVOJ I UREĐENJE
GRAĐEVINSKO PODRUČJE NASELJA**



- IZGRADENO / NEIZGRADENO / NEUREĐENO
-  GRAĐEVINSKO PODRUČJE NASELJA

IZDVOJENA GRAĐEVINSKA PODRUČJA IZVAN NASELJA





- IZGRADENO / NEIZGRADENO
-  GOSPODARSKA NAMJENA - PROIZVODNA
I2 - pretežito zanatska, I4 - pretežito građevinska
 -  ŠPORTSKO-REKREACIJSKA NAMJENA
R5 - športska igrališta

-  GROBLJE



OSTALE POVRŠINE

-  VODNE POVRŠINE
vodotoci, jezera
-  POVRŠINE I KORIDORI INFRASTRUKTURNIH SUSTAVA
IS4 - postojeća vodosprema



PROMET

- POSTOJEĆE / PLANIRANO
-  AUTOCESTA
 -  CESTOVNA MREŽA
(državne, županijske, lokalne i ostale nerazvrstane ceste)
 -  MOST ZA POVEZIVANJE KOPNA I POLUOTOKA PELJEŠCA
 -  JADRANSKA ŽELJEZNIČKA PRUGA (KORIDOR/TRASA)



**INFRASTRUKTURNI SUSTAVI I MREŽE
VODNOGOSPODARSKI SUSTAV
VODOOPSKRBA**

- POSTOJEĆE / PLANIRANO
-  OSTALI VODOOPSKRBNI CJEVOVODI
 -  VODOSPREMA

ODVODNJA OTPADNIH VODA

- POSTOJEĆE / PLANIRANO
-  GLAVNI DOVODNI KANALI (KOLEKTORI)
 -  CRPNA STANICA

GOSPODARENJE OTPADOM

-  POVRŠINA ZA GOSPODARENJE OTPADOM
GO - obrada građevinskog otpada, RD - reciklažno dvorište
-  OZNAKA IZMJENE I DOPUNE PLANA

Županija: DUBROVAČKO-NERETVANSKA	
Općina: SLIVNO	
Naziv prostornog plana: VI. IZMJENE I DOPUNE PROSTORNOG PLANA UREĐENJA OPĆINE SLIVNO	
Naziv kartografskog prikaza: INFRASTRUKTURNI SUSTAVI I MREŽE VODNOGOSPODARSKI SUSTAV - VODOOPSKRBA I ODVODNJA / GOSPODARENJE OTPADOM - IZVOD	
Broj kartografskog prikaza: 2.4.	Mjerilo kartografskog prikaza: 1:25000
Odluka o izradi: Općinski glasnik Općine Slivno 4/20	Odluka o donošenju: Općinski glasnik Općine Slivno 5/21
Javna rasprava objavljena: u Slobodnoj Dalmaciji, 1.3.2021.	Javni uvid održan: od 4.3.2021. do 12.3.2021.
Pečat tijela odgovornog za provođenje javne rasprave:	Odgovorna osoba za provođenje javne rasprave: Nikola Bartulović, dipl.iur.
Suglasnost na plan prema članku 108. Zakona o prostornom uređenju (Narodne novine br. 153/13, 65/17, 114/18, 39/19 i 98/19): Klasa: 350-02/20-11/23 Urbroj: 531-06-1-02/03-21-6 Datum: 18.10.2021.	
Pravna osoba koja je izradila plan: AKTERACIJA Akteracija d.o.o. - Zagreb	
Pečat pravne osobe koja je izradila plan:	Odgovorna osoba: Ivan Kapović, mag.ing.arch.
Voditelj izrade plana: Ivan Kapović, mag.ing.arch.	
Stručni tim u izradi plana:	Ivan Kapović, mag.ing.arch. Nina Kelava, dipl.ing.arh. Petar Cigetić, struč.spec.ing.aedif.
Pečat Općinskog vijeća :	Predsjednik Općinskog vijeća: Draženko Čović, dipl.oec.
Istovjetnost ovog plana s izvornikom ovjerava:	Pečat nadležnog tijela: