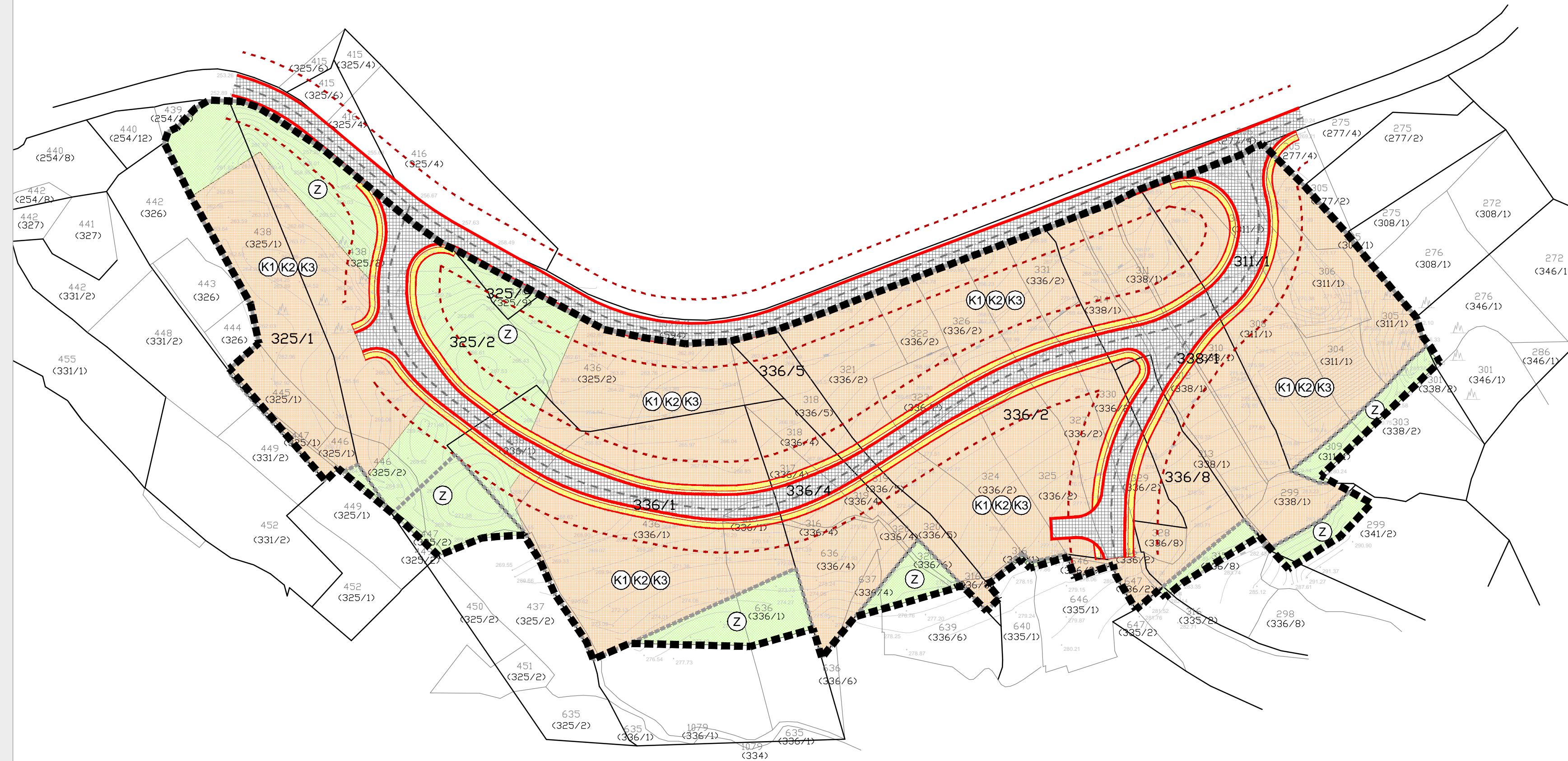













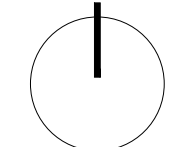
UPU POSLOVNA ZONA GORNJI BRGAT



TUMAČ ZNAKOVA

-  GRANICA UPU-a
-  GRANICA GRAĐEVINSKOG PODRUČJA
-  GOSPODARSKA NAMJENA -
K1 - PRETEŽITO USLUŽNA, K2 - PRETEŽITO TRGOVAČKA,
K3 - KOMUNALNO SERVISNA
-  ZAŠTITNE ZELENE POVRŠINE
-  CESTOVNI PROMET
-  OS CESTE
-  KORIDOR CESTE
-  GLAVNA GRADSKA SABIRNA ULICA
-  KOLNE POVRŠINE
-  PJEŠAČKE POVRŠINE

URBANISTIČKI PLAN UREĐENJA POSLOVNA ZONA GORNJI BRGAT

LIST BR: 1	KORIŠTENJE I NAMJENA POVRŠINA IZVORNIK
	0 10m 100 m 200 m 

Županija: DUBROVAČKO - NERETVANSKA	OPĆINA ŽUPA DUBROVAČKA
Naziv prostornog plana: URBANISTIČKI PLAN UREĐENJA POSLOVNA ZONA GORNJI BRGAT	
Naziv kartografskog prikaza: KORIŠTENJE I NAMJENA POVRŠINA	
Broj kartografskog prikaza: 1	Mjerilo kartografskog prikaza: 1 : 1000
Odluka predstavničkog tijela o izradi plana (službeno glasilo): Odluka Općinskog vijeća Općine Župa dubrovačka o izradi Urbanističkog plana uređenja Poslovna zona Gornji Brgat (Službeni glasnik Općine Župa dubrovačka 02/09, 05/10, 03/11, 24/11 i 01/12).	Odluka predstavničkog tijela o donošenju plana (službeno glasilo): Odluka Općinskog vijeća Općine Župa dubrovačka o donošenju Urbanističkog plana uređenja Poslovna zona Gornji Brgat (Službeni glasnik Općine Župa dubrovačka 01/12).
Javna rasprava (datum objave): 01. kolovoza 2011.	Javni uvid održan od 16. kolovoza 2011. do 16. rujna 2011.
Pečat tijela odgovornog za provođenje javne rasprave:	Odgovorna osoba za provođenje javne rasprave: Ksenija Šiša, dipl.ing.građ.
Mjesto i datum izrade plana: Dubrovnik, veljača 2012.	

Suglasnosti i mišljenja nadležnih organa uprave na plan:
POZITIVNO MIŠLJENE Zavoda za prostorno uređenje Dubrovačko-neretvanske županije, KLASA: 350-01/11-01/90, URBROJ: 2117/1-21/1-12-2, od 31. siječnja 2012.

Pravna osoba / tijelo koje je izradilo plan:	INSTITUT IGH d.d. ZAVOD ZA PROSTORNO PLANIRANJE
Pečat pravne osobe / tijela koje je izradilo plan:	Odgovorna osoba: dr.sc. Zrinka Rudež, dipl.ing.arh.

Odgovorni voditelj izrade plana:	dr.sc. Zrinka Rudež, dipl.ing.arh.								
Stručni tim u izradi plana:	<table border="0"> <tr> <td>Nikša Begović, ing.</td> <td>dr.sc. Zrinka Rudež, dipl.ing.arh.</td> </tr> <tr> <td>Ines Horvat, dipl.ing.arh.</td> <td>dr.sc. Goran Vego, dipl.ing.građ.</td> </tr> <tr> <td>Jure Marić, prof.</td> <td>Stjepo Vojvoda, dipl.ing.el.</td> </tr> <tr> <td>Veljko Pevalek, dipl.ing.građ.</td> <td>Nikolina Vuković, dipl.ing.građ.</td> </tr> </table>	Nikša Begović, ing.	dr.sc. Zrinka Rudež, dipl.ing.arh.	Ines Horvat, dipl.ing.arh.	dr.sc. Goran Vego, dipl.ing.građ.	Jure Marić, prof.	Stjepo Vojvoda, dipl.ing.el.	Veljko Pevalek, dipl.ing.građ.	Nikolina Vuković, dipl.ing.građ.
Nikša Begović, ing.	dr.sc. Zrinka Rudež, dipl.ing.arh.								
Ines Horvat, dipl.ing.arh.	dr.sc. Goran Vego, dipl.ing.građ.								
Jure Marić, prof.	Stjepo Vojvoda, dipl.ing.el.								
Veljko Pevalek, dipl.ing.građ.	Nikolina Vuković, dipl.ing.građ.								

Pečat predstavničkog tijela:	Predsjednik predstavničkog tijela: Ivo Miletić, dipl.ing.
Istovjetnost ovog prostornog plana s izvornikom ovjerava:	Pečat nadležnog tijela:
(ime, prezime i potpis)	