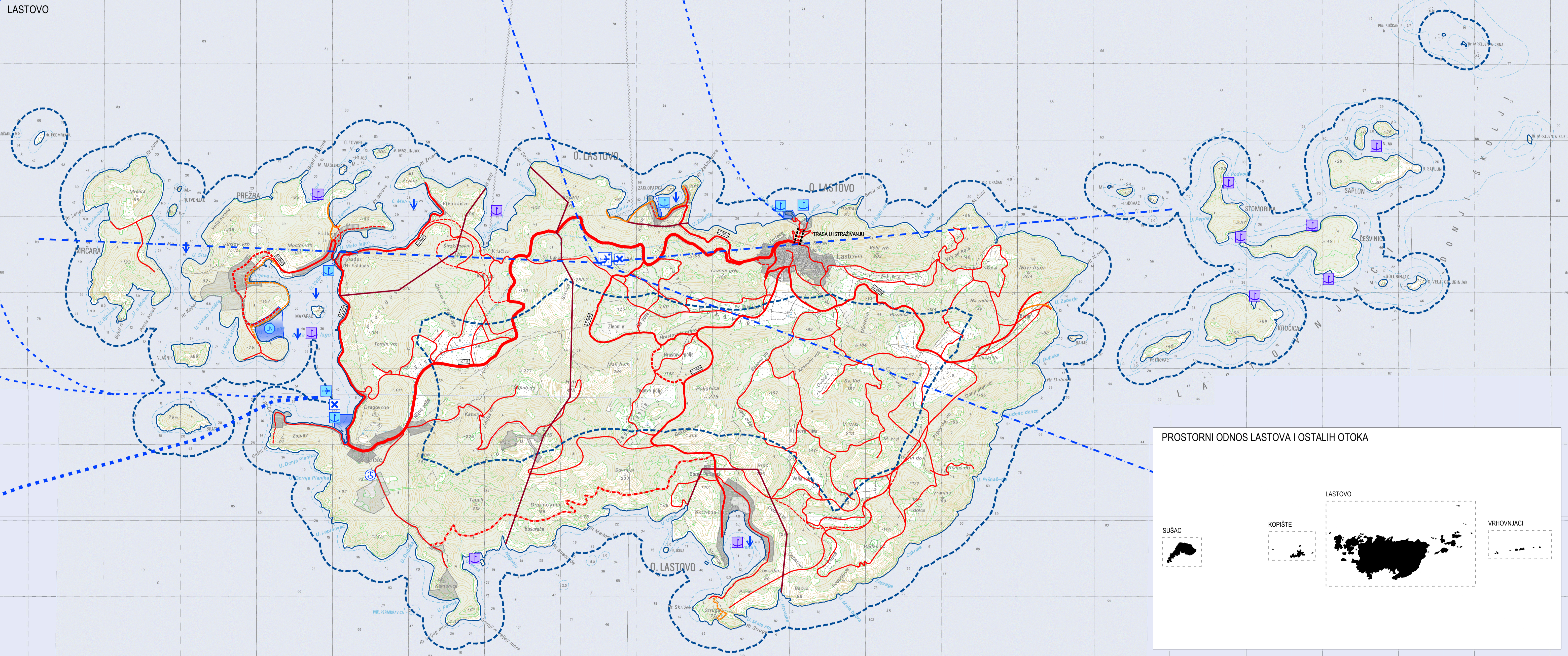


OVAJ PROJEKT SUFINANCIRAN JE SREDSTVIMA EUROPSKE UNIJE
 Europski poljoprivredni fond za ruralni razvoj
 Izmjene i dopune Prostornog plana uređenja Općine Lastovo



PROGRAM RURALNOG RAZVOJA 2014.-2020.
 Udio sufinanciranja: 85% EU, 15% RH
 Europski poljoprivredni fond za ruralni razvoj; Europa ulaže u ruralna područja



TUMAČ ZNAKOVLJA

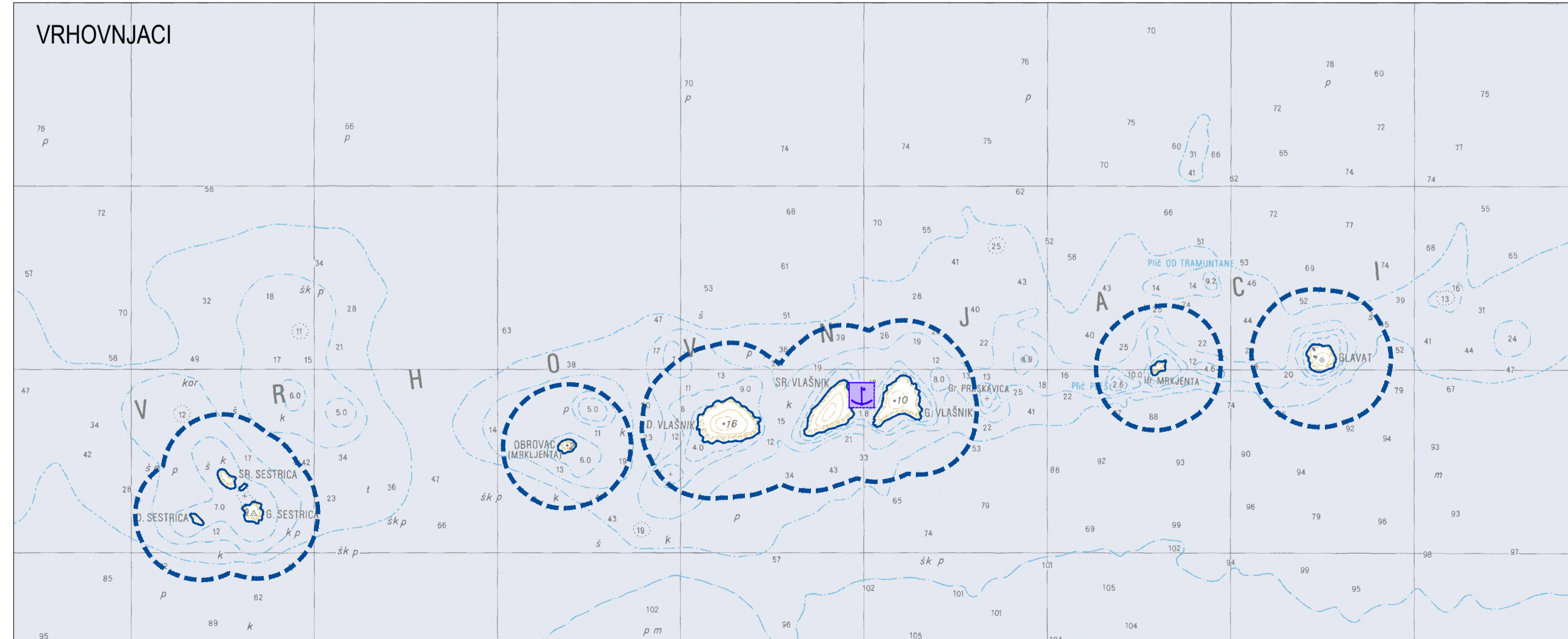
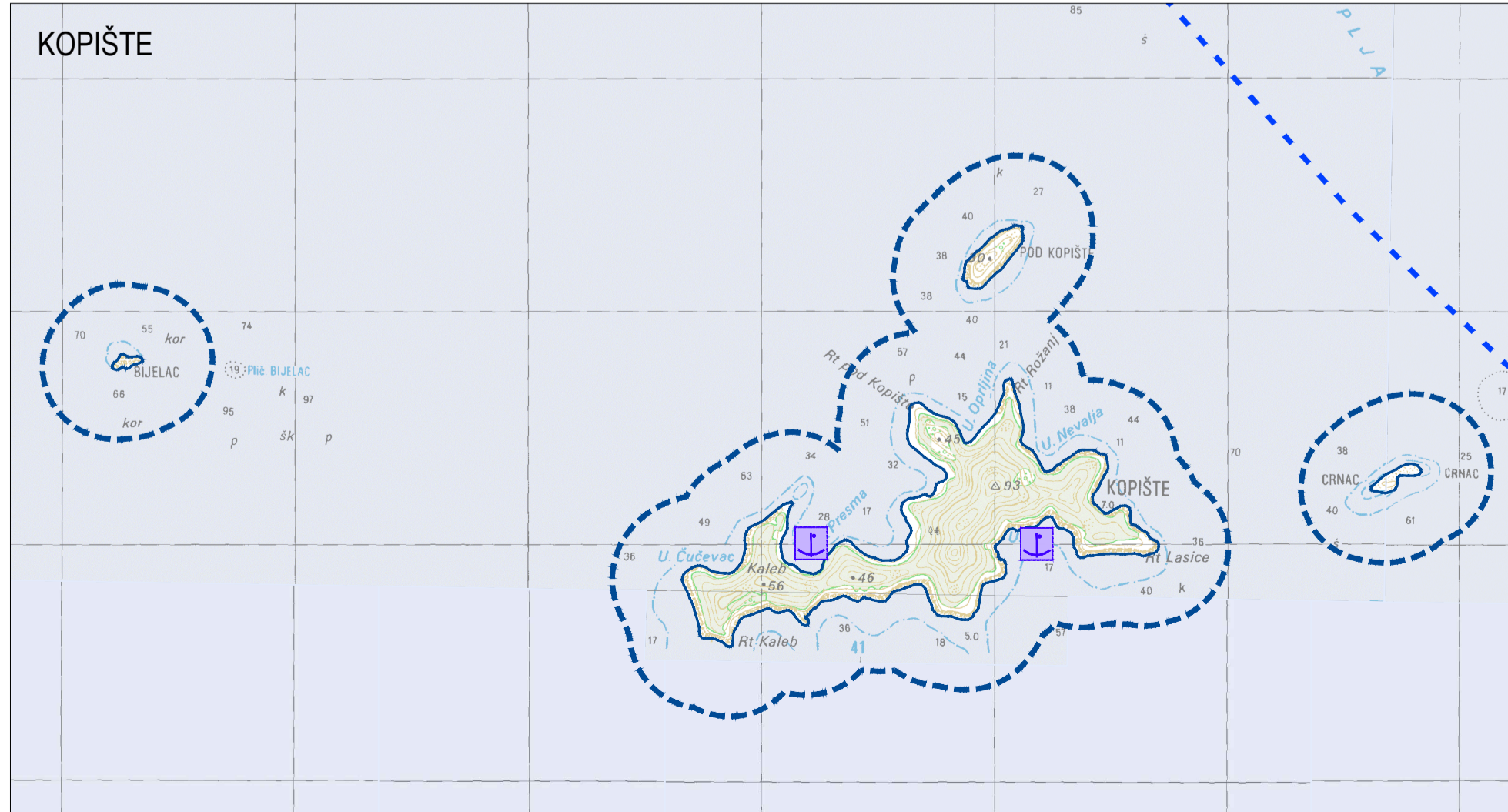
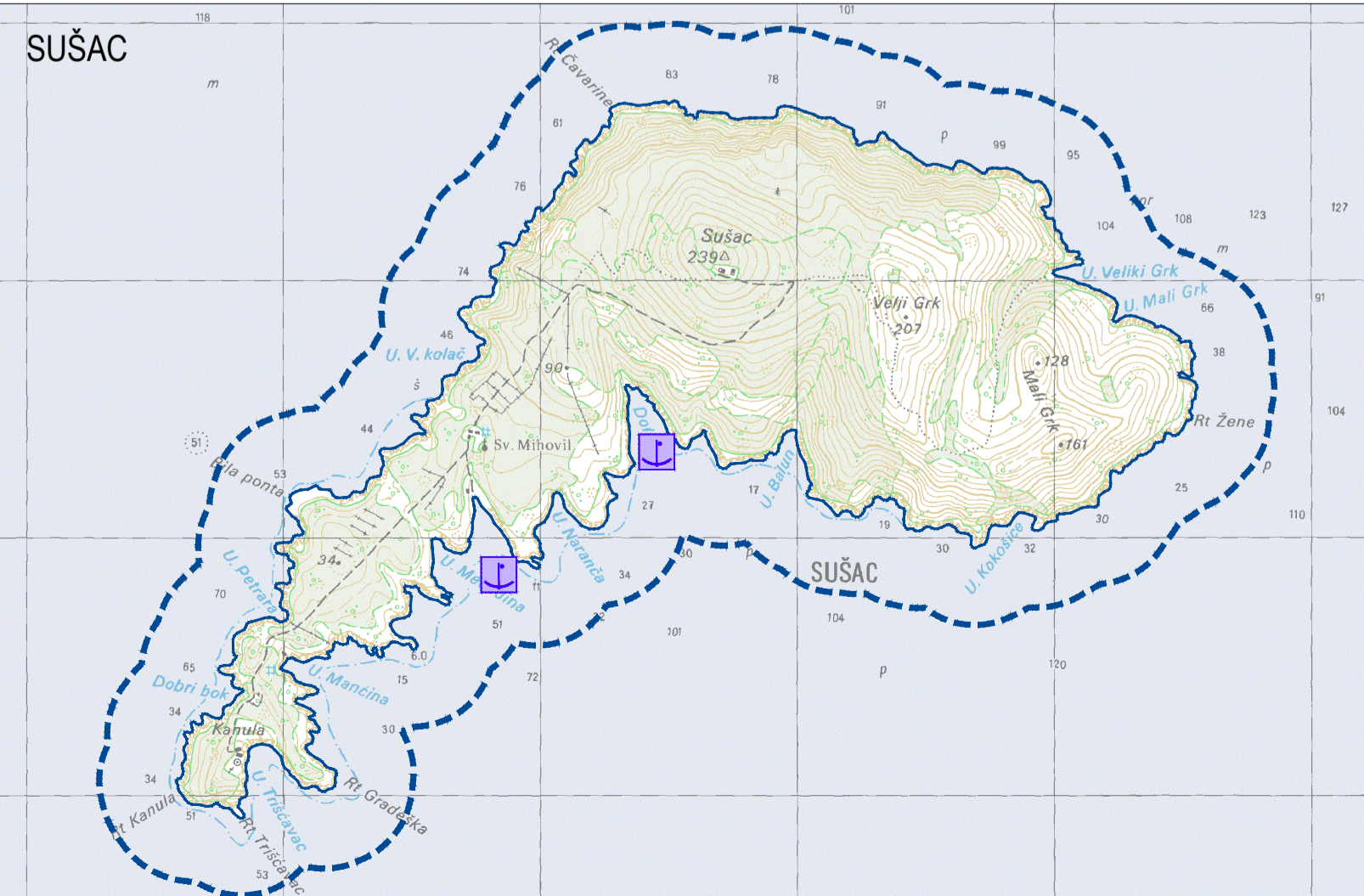
GRANICE
 — GRANICA NASELJA
 — OSIBNA LINIJA
 - - - - - PROSTOR OGRANIČENJA

GRADEVINSKO PODRUČJE
 ■ GRADEVINSKO PODRUČJE

PROMET
CESTOVNI PROMET
 — DRŽAVNA CESTA
 - - - - - ŽUPANIJSKA CESTA
 - - - - - LOKALNA CESTA
 - - - - - MERAZVRSTANA CESTA
 — ŠETNICA
 ■ TUNEL* - TRASA U ISTRAŽIVANJU - POLOŽAJ TUNELA JE NAČELAN, TRASA ĆE SE ODREĐITI PROJEKTNOM DOKUMENTACIJOM

POMORSKI PROMET
 ■ MORSKA LUKA OTVORENA ZA JAVNI PROMET - LOKALNOG ZNAČAJA
 ■ IZDOJENI DIO MORSKE LUKE OTVORENE ZA JAVNI PROMET LOKALNOG ZNAČAJA*
 *NAPREDENA PRIPORNOSTI IZDOJENOG DIJELA MORSKE LUKE OSNOVNOJ LUGI DEFINIRAN JE KROZ ODREDBE PLANA
 ■ MORSKA LUKA POSEBNE NAMJENE
 LN - LUKA NAUČITČKOG TURIZMA
 ■ SIDRIŠTE
 ■ LUČKO PODRUČJE
 ■ HIDROAVIJSKO PRISTANIŠTE
 ■ GRANIČNI POMORSKI PRIELAZ - MEĐUNARODNI II. KATEGORIJE - STALNI
 ■ PLOVNI PUT - MEĐUNARODNI
 ■ PLOVNI PUT - LUNUTARNI

ZRAČNI PROMET
 ■ MEĐUNARODNA ZRAČNA LUKA ZA MEĐUNARODNI I DOMAĆI ZRAČNI PROMET* - LOKALCIJA U ISTRAŽIVANJU
 ■ HELIOM
 ■ GRANIČNI ZRAČNI PRIELAZ - MEĐUNARODNI II. KATEGORIJE - STALNI
 ■ ZRAČNI PUT - MEĐUNARODNI I DOMAĆI PROMET




PROSTORNI PLAN UREĐENJA OPĆINE LASTOVO

LIST BROJ: 1.B KORIŠTENJE I NAMJENA POVRŠINA- Promet
 IZVORNIK - pročišćena grafika

URBANIZAM

0 m 250 m 1000 m



Županija:	DUBROVAČKO - NERETVANSKA	Općina:	LASTOVO
Naziv prostornog plana: PROSTORNI PLAN UREĐENJA OPĆINE LASTOVO IZVORNIK - pročišćena grafika			
Naziv kartografskog prikaza: KORIŠTENJE I NAMJENA POVRŠINA- Promet		Mjerilo kartografskog prikaza: 1 : 25000	
Broj kartografskog prikaza: 1.B		Mjerilo prostornog plana: 1 : 25000	
Odluka predstavničkog tijela o izradi plana (službeno glasilo):		Odluka predstavničkog tijela o donošenju plana (službeno glasilo):	
Odluka Općinskog vijeća Općine Lastovo o izradi i dopuni Prostornog plana uređenja Općine Lastovo (Službeni glasnik Općine Lastovo 02/16)		Odluka Općinskog vijeća Općine Lastovo o donošenju i dopuni Prostornog plana uređenja Općine Lastovo (Službeni glasnik Općine Lastovo 04/20)	
Prostorni plan uređenja Općine Lastovo - pročišćeni tekst (Službeni glasnik Općine Lastovo 05/20)		Prostorni plan uređenja Općine Lastovo - pročišćeni tekst (Službeni glasnik Općine Lastovo 05/20)	
Javna rasprava (datum objave): 13. rujna 2017.		Javni uvid otkidan: od 27. rujna do 4. listopada 2017.	
Poravnava javna rasprava (datum objave): 17. listopada 2017.		Javni uvid za ponovnu javnu raspravu otkidan: od 28. svibnja do 11. lipnja 2019.	
Pečat tijela odgovornog za provođenje javne rasprave:		Odgovorna osoba za provođenje javne rasprave:	
		L. Katić, načelnik Općine	
Mjesto i datum izrade plana: Dubrovnik, lipanj 2020.			

Suglasnost i mišljenje nadležnih organa uprave na području prostornog uređenja: **PROSTORNO MIŠLENJE** Zajedno za prostorno uređenje Dubrovnika - merenarske županije. Klasa: 350-02/17-02/04, Urbroj: 2117/1-21/11-19-07, od 29. kolovoza 2019. SUGLASNOST Ministarstva graditeljstva i prostornog uređenja. Uprava za prostorno uređenje i izdavanje državnog značaja (KLASA: 350-02/19-11/06, URBROJ: 531-06-1-1-19-5) od 5. prosinac 2019.

Pravna osoba / tijelo koje je izradilo plan: **URBANIZAM Dubrovnik d.o.o. DUBROVNIK**

Pečat pravne osobe / tijela koje je izradilo plan:  Odgovorna osoba: 
 dr. sc. Zrinka RUŽIĆ, dipl. ing. arh. dr. sc. Zrinka Ružić, dipl. ing. arh. dr. sc. Zrinka Ružić, dipl. ing. arh.

Odgovorni voditelj izrade plana:  dr. sc. ZRINKA RUŽIĆ, dipl. ing. arh. dr. sc. ZRINKA RUŽIĆ, dipl. ing. arh. dr. sc. ZRINKA RUŽIĆ, dipl. ing. arh.

Stručni tim u izradi plana: Ivan Golubić, dipl. ing. grad. Slavica Ploić, mag. ing. arch. Slavica Ploić, mag. ing. arch.
 Danika Grbec, Nikoča, dipl. ing. kraj. arh. dr. sc. Zrinka Ružić, dipl. ing. arh. dr. sc. Zrinka Ružić, dipl. ing. arh.
 Jurica Knežević, mag. geogr. i mag. ing. geod. i geoinf. Boro Šarić, dipl. inž. Boro Šarić, dipl. inž.
 Jure Marić, prof. Marina Stenek, dipl. ing. bio. i univ. spec. tech. Marina Stenek, dipl. ing. bio. i univ. spec. tech.
 Josip Mikulić, dipl. inž. Franciska Šijep, mag. ing. arh. Franciska Šijep, mag. ing. arh.

Pečat predstavničkog tijela:  Predsjednik predstavničkog tijela: 
 Tono Šarić

Istajateljnost ovog prostornog plana s izvornikom:  za Općinsko vijeće koje preuzima funkcije odbora koji utvrđuje opće akte
 predsjednik vijeća Tono Šarić (ime, prezime i potpis) (ime, prezime i potpis)