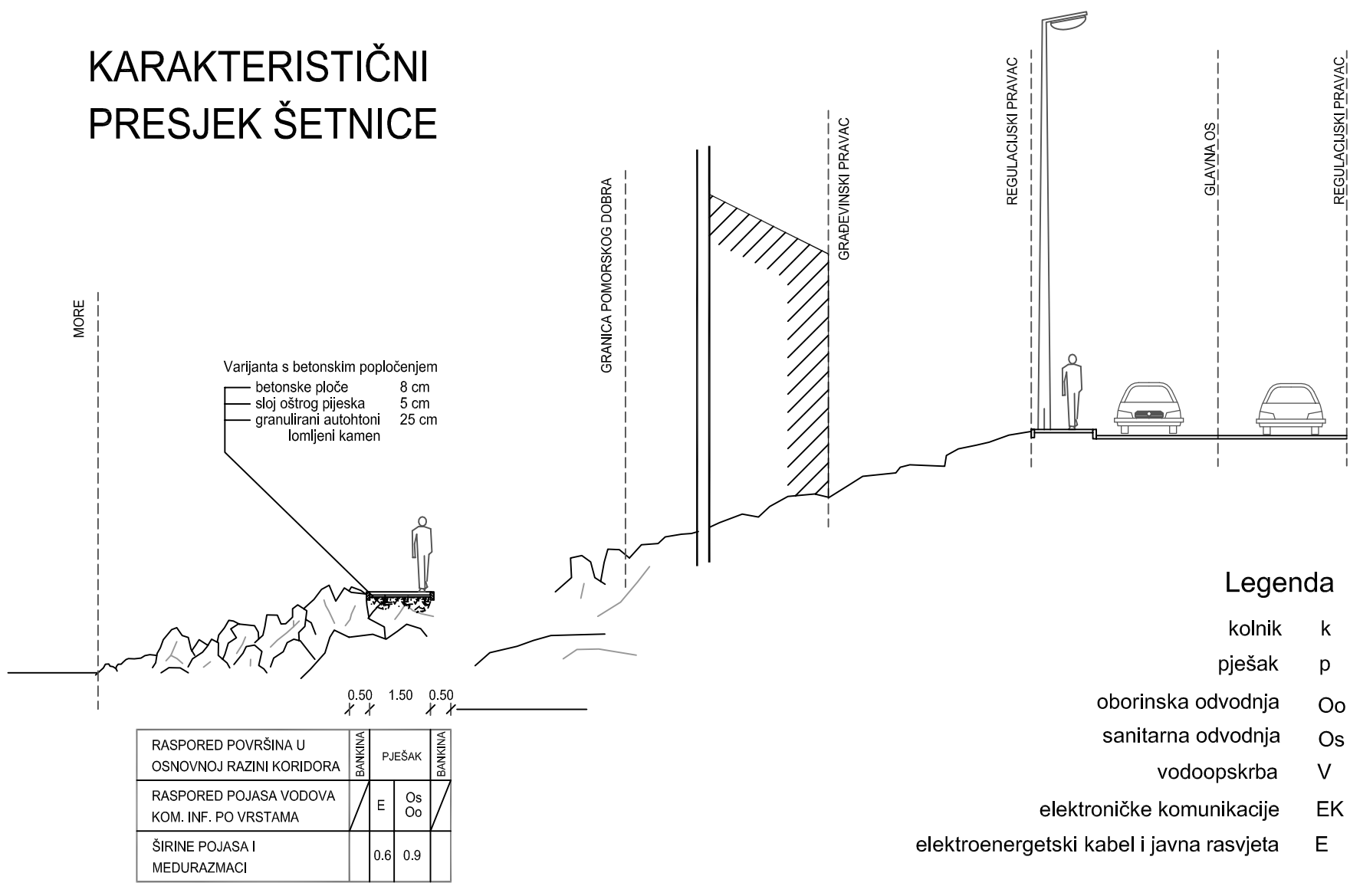


KARAKTERISTIČNI PRESJEK ŠETNICE

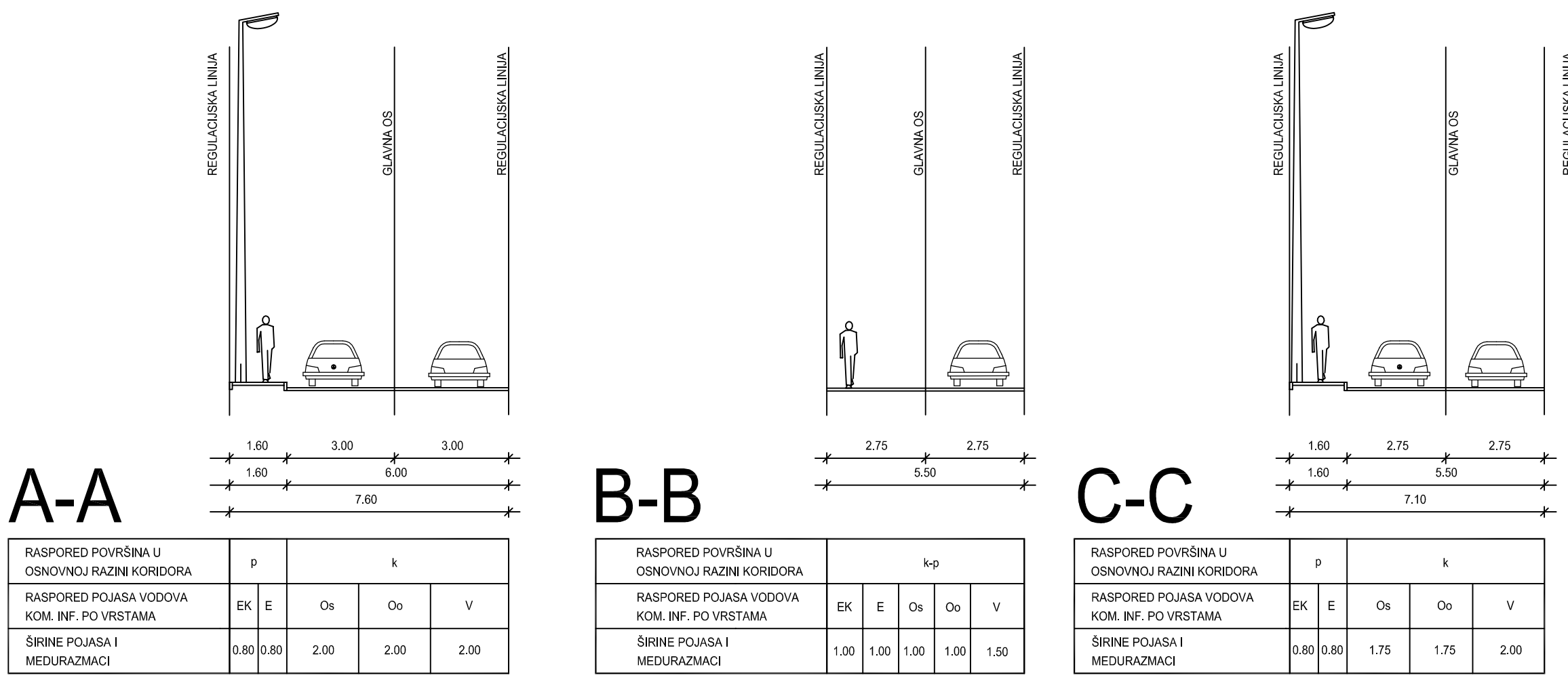


Legenda

kotnik k
 pješak p
 oborinska odvodnja Oo
 sanitarna odvodnja Os
 vodoopskrba V
 elektroničke komunikacije EK
 elektroenergetski kabel i javna rasvjeta E

RASPORED POVRŠINA U OSNOVNOJ RAZINI KORIDORA	POSREDOVANJE	POSREDOVANJE
POSREDOVANJE	POSREDOVANJE	POSREDOVANJE
POSREDOVANJE	POSREDOVANJE	POSREDOVANJE
POSREDOVANJE	POSREDOVANJE	POSREDOVANJE
POSREDOVANJE	POSREDOVANJE	POSREDOVANJE
POSREDOVANJE	POSREDOVANJE	POSREDOVANJE

Poprečni presjek ulica s načelnim rasporedom pojaseva komunalne infrastrukture



Tumač planskog znakovlja

GRANICE

GRANICA OBUHVATA PLANA

NAMJENA POVRŠINA

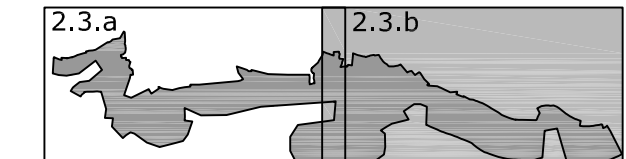
S STAMBENA NAMJENA
 M1 MJEŠOVITA NAMJENA (M1 - pretežno stambena)
 T1 UGOSTITELJSKO TURISTIČKA NAMJENA
 R5 SPORTSKO REKREACIJSKA NAMJENA (sportska igrališta - R5, prirodna plaža - R6, uređena plaža - R6)
 Z1 JAVNE ZELENE POVRŠINE
 Z ZAŠTITNE ZELENE POVRŠINE
 IS1 POVRŠINE INFRASTRUKTURNIH SUSTAVA (trafostanica - IS1, biološki pročistač otpadnih voda - IS2, separatori otpadnih voda - IS3, precrpna stanica - IS4)
 L PRIVEŽISTE

CESTOVNI PROMET

G1 ULICE, KOLNO-PJEŠAČKE I PJEŠAČKE POVRŠINE
 Z-6223 OZNAKA ULICE (javna ulica - G1, ostale ulice - O1, kolopješačke površine KP1)
 RAZVRSTANOST
 OZNAKA PRESJEKA
 P PARKIRALIŠTE

ELEKTROENERGETIKA
 izgrađeno / neizgrađeno

NN KABEL JAVNE RASVJETE I KONZUMA 0,4 kV
 SN KABEL 10(20)kV
 VN DALEKOVOD 35 kV
 TRAFOSTANICA 20/0,4 kV



500 m²

MJ 1:2 000

0 20 40 100 200 m

Županija: DUBROVAČKO NERETVANSKA ŽUPANIJA
 Općina: OPĆINA BLATO
 Naziv prostornog plana: IZMJENE I DOPUNE URBANISTIČKOG PLANA UREĐENJA GRŠČICA - PRIZBA

Naziv kartografskog prikaza: PROMETNA, ULIČNA I KOMUNALNA INFRASTRUKTURNA MREŽA
 Broj kartografskog prikaza: 2.3.b
 Škalski kartografski prikaz: 1:2000

Odluka o izradi Općinskog vijeća Općine Blato: Službeni glasnik Općine Blato br. 6/14
 Odluka Općinskog vijeća Općine Blato o donošenju plana: Službeni glasnik Općine Blato br. 7/16

Javna rasprava (datum objave): "Slobodna Dalmacija" - 27. travnja 2015. g.
 Javni uvid odnosa: 4. svibnja - 22. svibnja 2015. g.
 "Slobodna Dalmacija" - 31. ožujka 2016. g.
 Pečat tijela odgovornog za provođenje javne rasprave: Odgovorna osoba za provođenje javne rasprave:

Doručenka Žrnjević, dipl.ing.

Službenost na Plan prema Članku 108. Zakona o prostornom uređenju (Narodne novine br. 153/13):

Prva osoba koja je izradila plan: URBANISTIČKI ZAVOD GRADA ZAGREBA d.o.o.
 ZAGREB, Ulica braće Domany 4

Pečat pravne osobe koja je izradila plan: Odgovorna osoba:
 DARUEN BELEC, dipl.ing.grad.

Pečat voditelja izrade plana: Voditelj izrade plana:
 DUNJA KOS-PLETEŠ, dipl.ing.arch.

Službeni firm u izradi plana:
 1. DUNJA KOS-PLETEŠ, dipl.ing.arch.
 2. MAJA VIKER PAULIĆ, mag.ing.arch.
 3. ANDREJA ŠUGAR, mag.ing.aedif.
 4. PETAR ČIGETIĆ, bacc.aedif.
 5. GERAN ČETESKOVIĆ, dipl.ing.prom.
 6. IVA BIRAC, dipl.ing.arch.

Pečat Općinskog vijeća: Predsjednik Općinskog vijeća:
 Torđid Padovan, prof.

Istovjetnost ovog plana s izvornikom odražava: Pečat nadležnog tijela:

IME, PREZIME, POTPIS

