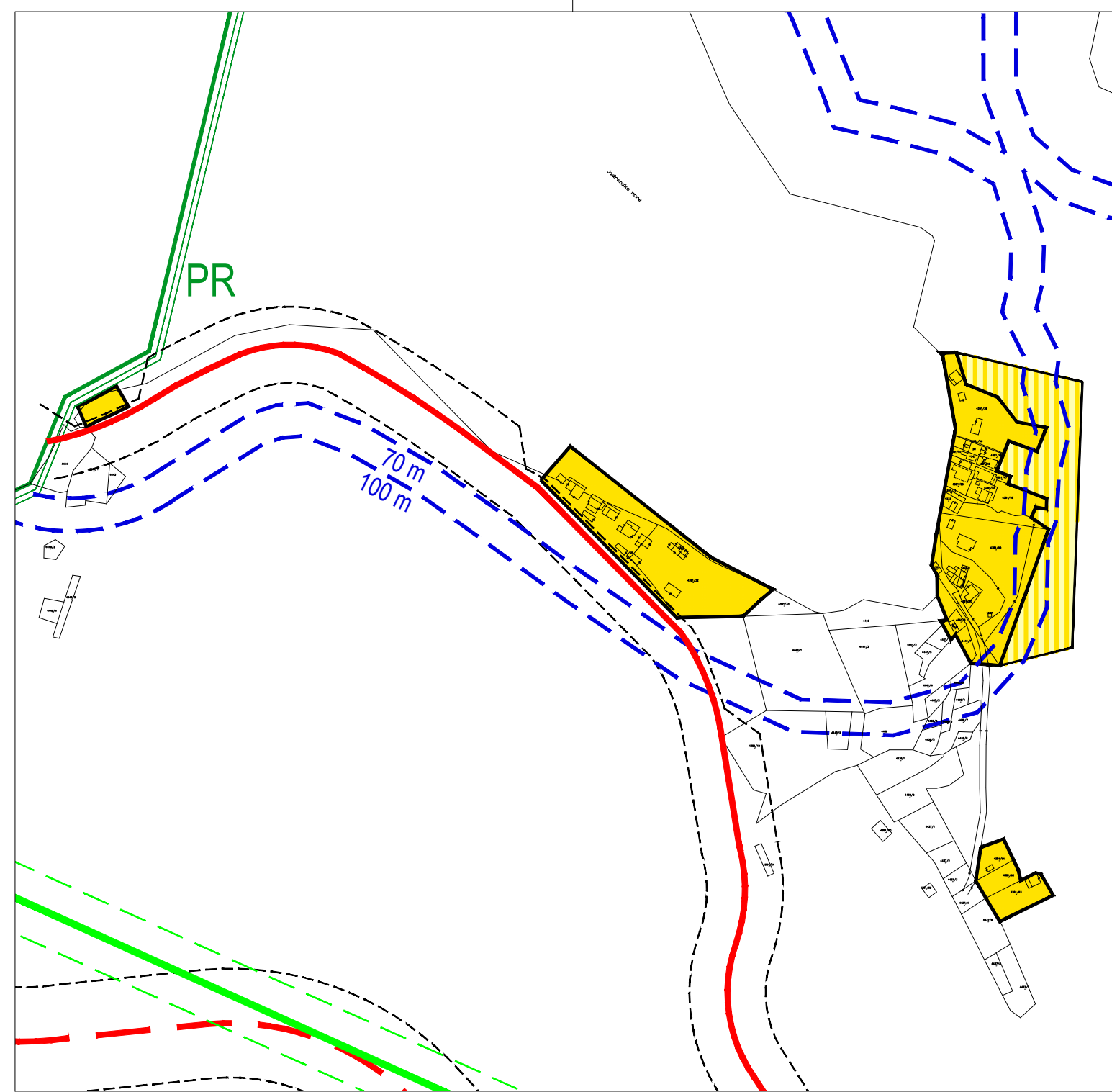


DUBRAVA



TUMAČ PLANSKOG ZNAKOVLJA

Prostori za razvoj i uređenje površina naselja

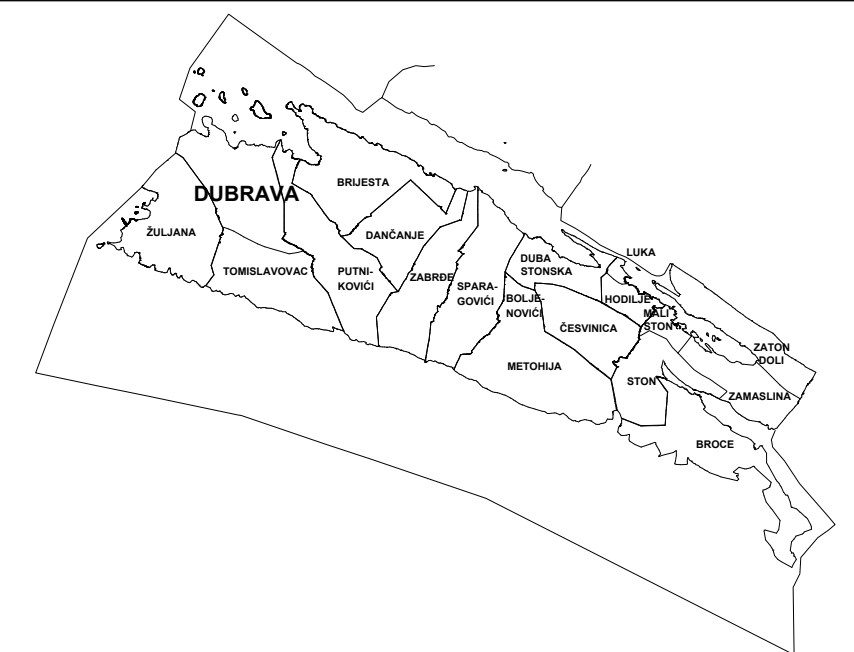
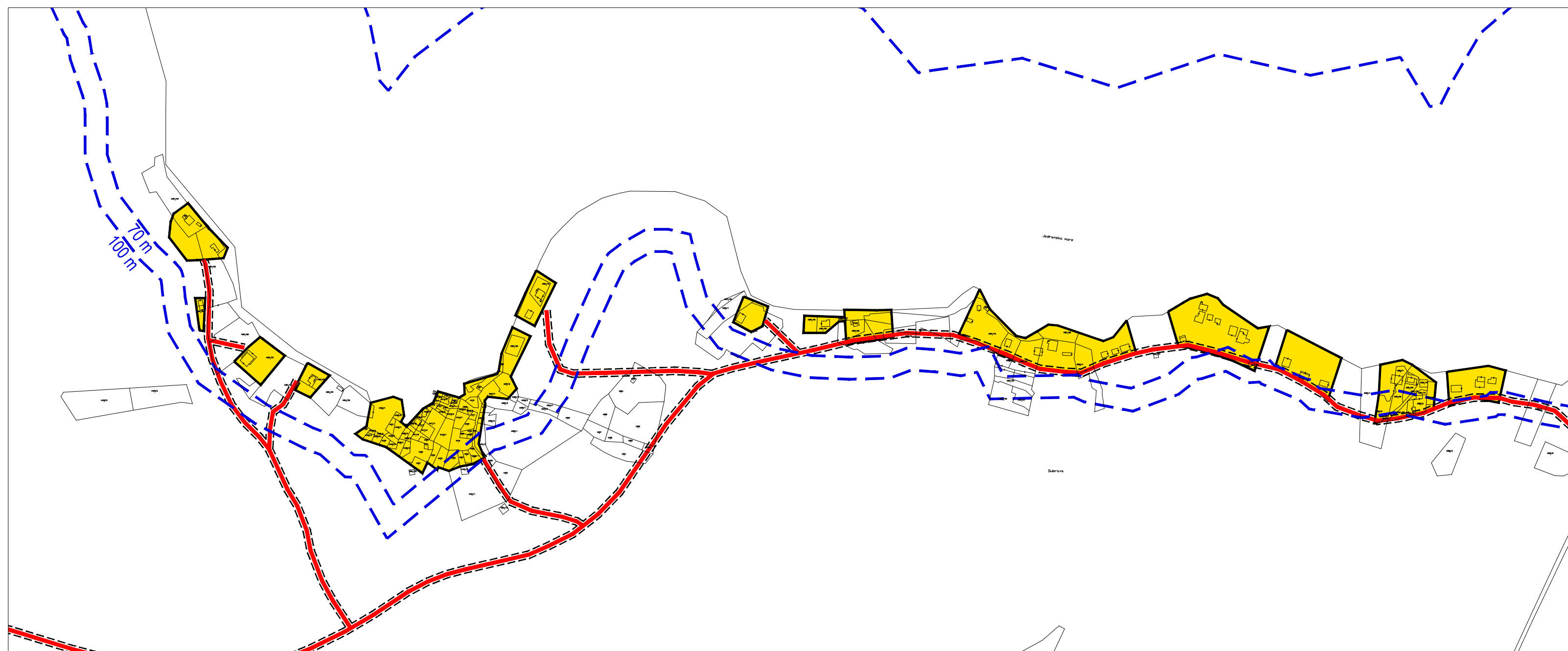
postojeće	planirano	GRANICA GRAĐEVINSKOG PODRUČJA
izgrađeno	neizgrađeno	GRAĐEVINSKO PODRUČJE
+	+	GROBLJE

Infrastrukturni sustavi

postojeće	planirano	GRANICE ZAŠTITNIH KORIDORA INFRASTRUKTURNIH SUSTAVA
—	—	JAVNE (DRŽAVNE, ŽUPANIJSKE I LOKALNE) I NERAZVRSTANE CESTE
—	—	DALEKOVOD
—	—	MAGISTRALNI PLINOVOD

Predjeli sa ograničenjima u korištenju

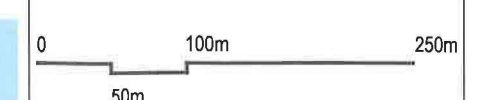
—	REGISTRIRANI PREDJELI ZAŠTITE PRIRODNIH I KRAJOBRAZNIH VRIJEDNOSTI
—	PR - POSEBNI REZERVAT
—	PROSTOR OGRANIČENJA ZAŠTIĆENOG OBALNOG PODRUČJA (ZOP)
—	POJAS DO 70 m I 100 m OD OBALNE CRTE



PROSTORNI PLAN UREĐENJA OPĆINE STON

LIST 4.2 GRAĐEVINSKA PODRUČJA - DUBRAVA
IZVORNIK - pročišćena grafika

URBANIZAM



Županija:	DUBROVAČKO-NERETVANSKA	Općina:	STON
Naziv prostornog plana:	PROSTORNI PLAN UREĐENJA OPĆINE STON IZVORNIK - pročišćena grafika		
Naziv kartografskog prikaza:	GRAĐEVINSKA PODRUČJA - DUBRAVA		
Broj kartografskog prikaza:	4.2	Mjerilo kartografskog prikaza:	1 : 5 000
Odluka predstavničkog tijela o izradi plana (službeno glasilo):	Odluka Općinskog vijeća Općine Ston o izradi Dopuna Prostornog plana uređenja Općine Ston radi usklađenja sa člankom 201. Zakona o prostornom uređenju (Narodne novine, 153/13., 65/17., 114/18., 39/19.) (Službeni glasnik Općine Ston 1/19.)		
Odluka predstavničkog tijela o donošenju plana (službeno glasilo):	Odluka Općinskog vijeća Općine Ston o Dopuni Prostornog plana uređenja Općine Ston radi usklađenja sa člankom 201. Zakona o prostornom uređenju (Narodne novine, 153/13., 65/17., 114/18., 39/19.) (Službeni glasnik Općine Ston 2/19.)		
Prostorni plan uređenja Općine Ston - pročišćeni tekst (Službeni glasnik Općine Ston 3/19.)			
Javna rasprava (datum objave):	Javni uvid održan:		
Pečat tijela odgovornog za provođenje javne rasprave:	Odgovorna osoba za provođenje javne rasprave: Vedran Antunica Mjesto i datum izrade plana:		
Suglasnosti i mišljenja nadležnih organa uprave na plan:	MISLJENJE Zavoda za prostorno uređenje Dubrovačko-neretvanske županije, Klasa: 350-02/19-02/06, Urbroj: 2117/1-21/01-19-02, od 2. srpnja 2019. SUGLASNOST Ministarstva graditeljstva i prostornog uređenja, Uprava za prostorno uređenje i dozvole državnog značaja (KLASA: 350-02/19-1128, URBROJ: 531-06-1-1-19-4, od 08. kolovoza 2019.)		
Pravna osoba / tijelo koje je izradilo plan:	URBANIZAM Dubrovnik d.o.o. Dubrovnik		
Pečat pravne osobe/tijela koje je izradilo plan:	M.P.	Odgovorna osoba:	
URBANIZAM Dubrovnik d.o.o.	URBANIZAM Dubrovnik d.o.o. Valovarska 8/1, 20000 Dubrovnik	dr.sc. Zrinka Ruđež, dipl.ing.arh. Direktor	
Odgovorni voditelj izrade plana:		dr.sc. Zrinka Ruđež, dipl.ing.arh.	
Stručni tim u izradi plana:	Ivan Goluža, dipl.ing.grad. Danka Grbac-Nikolac, dipl.ing.kraj.arh. Jurica Knego, mag.geogr. i mag.ing.geod.et.geoinf. Jure Marić, prof.	Josip Mikulić, dipl.iur. dr.sc. Zrinka Ruđež, dipl.ing.arh. Bajro Šarić, dipl.pec. Franciska Štjegl, mag.ing.aedif.	
Pečat predstavničkog tijela:		Predsjednik predstavničkog tijela:	Berislav Glavor
Istovjetnost ovog prostornog plana s izvornikom označeno:		Predsjednik Odbora za zaštitu okoliša, prostorno uređenje i komunalne poslove:	Frano Vlačić
(Ime, prezime i potpis)		(Ime, prezime i potpis)	

