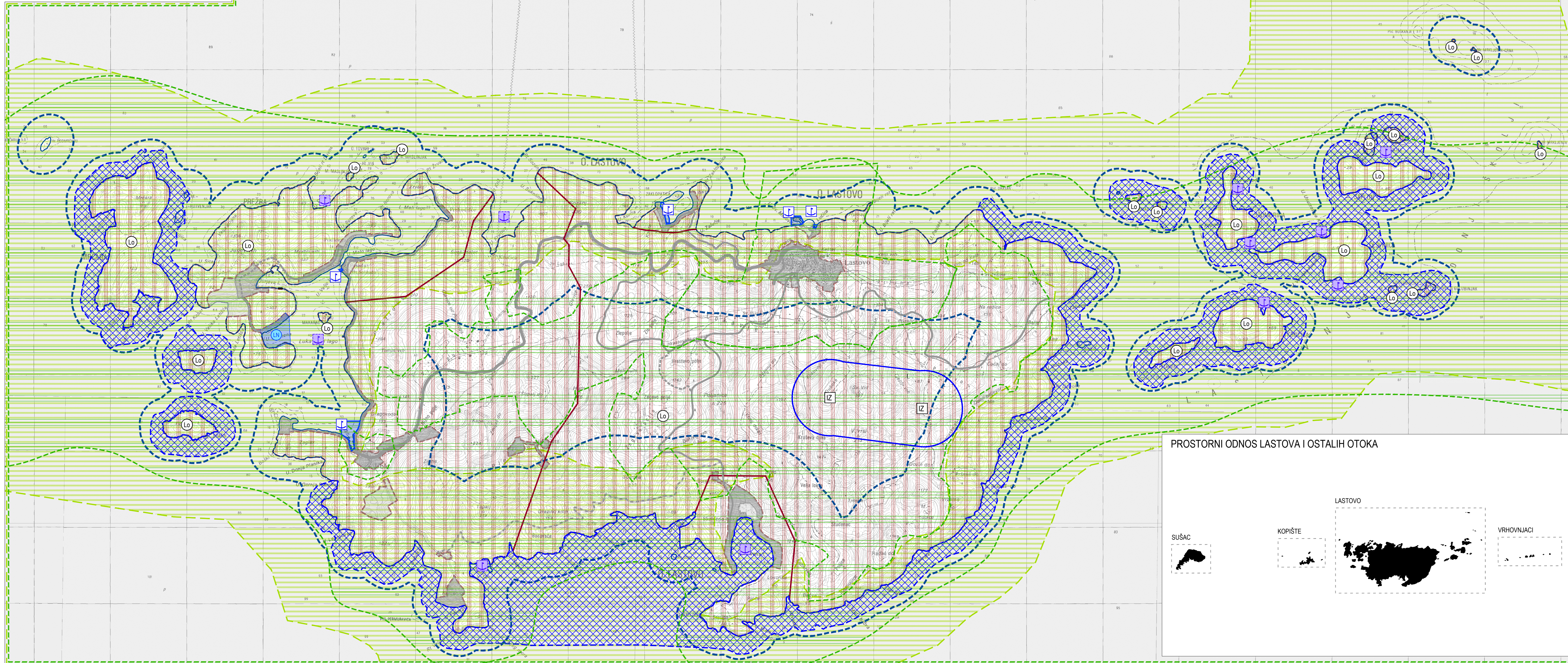

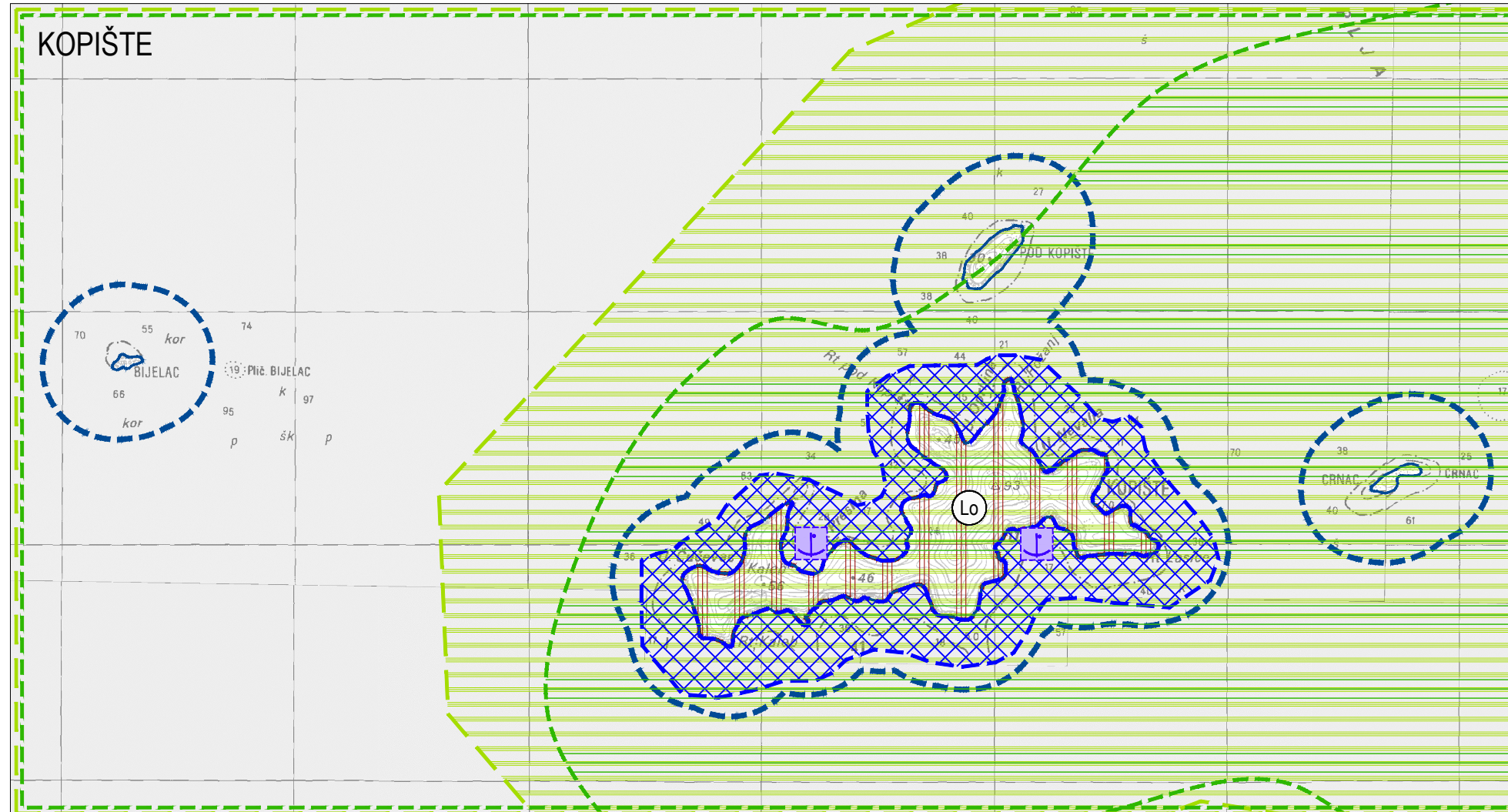



L A S T O V S K I K A N A L



PROSTORNI ODNOS LASTOVA I OSTALIH OTOKA



TUMAČ ZNAKOVLJA

GRANICE

- GRANICA NASELJA
- OBALNA LINIJA
- PROSTOR OGRANIČENJA

GRADEVINSKO PODRUČJE

- GRADEVINSKO PODRUČJE

PROMET

- DRŽAVNA CESTA
- ŽUPANIJSKA CESTA
- LOKALNA CESTA

KRAJOLJAZ

- OSOBITO VRIJEDAN PREDJEL - PRIRODNI KRAJOLJ
- OSOBITO VRIJEDAN PREDJEL - PRIRODNI KRAJOLJ - OBALNO PODRUČJE ŽUPANJE
- OSOBITO VRIJEDAN PREDJEL - KULTURNI KRAJOLJ
- OSOBITO VRIJEDAN PREDJEL - KULTURNI KRAJOLJ - KRAJOLJ DUBROVAČKE REPUBLIKE

TLO

- LOVIŠTE I UZGOJALIŠTE DIVLJACI

VODE I MORE

- ZAŠTIĆENO PODMORJE
- VODOZAŠTITNO PODRUČJE I ZONA ZAŠTITE, IZ-IZVORIŠTE
- LUČKO PODRUČJE MORSKE LUKE OTVORENE ZA JAVNI PROMET / IZVOJENI DIO MORSKE LUKE OTVORENE ZA JAVNI PROMET
- LUČKO PODRUČJE MORSKE LUKE POSEBNE NAMJENE

PROSTORNI PLAN UREĐENJA OPĆINE LASTOVO

LIST BROJ: 3.B UVJETI KORIŠTENJA I ZAŠTITE PROSTORA-Područja posebnih ograničenja u korištenju
IZVORNIK - pročišćena grafika



Županija:	DUBROVAČKO - NERETVANSKA	Općina:	LASTOVO
Naziv prostornog plana:	PROSTORNI PLAN UREĐENJA OPĆINE LASTOVO IZVORNIK - pročišćena grafika		
Naziv kartografskog prikaza:	UVJETI KORIŠTENJA I ZAŠTITE PROSTORA-Područja posebnih ograničenja u korištenju		
Broj kartografskog prikaza:	3.B	Mjerilo kartografskog prikaza:	1:25000
Odluka predstavničkog tijela o izradi plana (službeno glasilo):	Odluka predstavničkog tijela o donošenju plana (službeno glasilo):		
Odluka Općinskog vijeća Općine Lastovo o izradi i tiskanju i dopuna Prostornog plana uređenja Općine Lastovo (Službeni glasnik Općine Lastovo 02/16)	Odluka Općinskog vijeća Općine Lastovo o donošenju i tiskanju i dopuna Prostornog plana uređenja Općine Lastovo (Službeni glasnik Općine Lastovo 04/20)		
Prostorni plan uređenja Općine Lastovo - pročišćeni tekst (Službeni glasnik Općine Lastovo 05/20)			
Javna rasprava (datum objave):	13. rujna 2017.	Javni uvid odštampan:	od 27. rujna do 4. listopada 2017.
Provođenje javne rasprave (datum objave):	17. svibnja 2019.	Javni uvid za ponovnu javnu raspravu odštampan:	od 28. svibnja do 11. lipnja 2019.
Pečat tijela odgovornog za provođenje javne rasprave:	Odgovorna osoba za provođenje javne rasprave:		
	Lás Katić, načelnik Općine		
Mjesto i datum izrade plana:	Dubrovnik, lipanj 2020.		

Sojuznost i mijenjanje nadležnih organa uprave na području Dubrovačko-neretvanske županije. Klasa: 350-02/17-02/04, Urbroj: 2117/1-2/11-19-07, od 29. kolovoza 2019. PROTIVNO MIŠLENJE: Zaveza za posredno uređenje Dubrovačko-neretvanske županije. Uprava za prostorno uređenje i izdvoje državno značajna (KLASA: 350-02/19-1136, URBROJ: 531-06-1-1-19-5) od 5. prosinac 2019.

Pravna osoba / tijelo koje je izradilo plan: **URBANIZAM Dubrovnik d.o.o. DUBROVNIK**

Pečat pravne osobe / tijela koje je izradilo plan:

Odgovorna osoba:

dr. sc. ZRINKA RUŽIĆ, dipl. ing. arh. arhitekt

Odgovorni voditelj izrade plana:

dr. sc. ZRINKA RUŽIĆ, dipl. ing. arh. arhitekt

Slavica POKIĆ, mag. ing. arh. arhitekt

Dr. sc. Zrinka Ružić, dipl. ing. arh. arhitekt

Sanja Šarić, dipl. inž. inženjer

Marija Stenek, dipl. ing. bio. i inž. spec. tech. spec. tech.

Franciska Šiljeg, mag. ing. arh. arhitekt

Pečat predstavničkog tijela:

Predsjednik predstavničkog tijela:

Tono Šarić

Istovjetnost ovog prostornog plana s izvornikom:

za Općinsko vijeće koje pružaju funkcije odbora koji utvrđuje opće akte

predsjednik vijeća Tono Šarić

(ime, prezime i potpis)