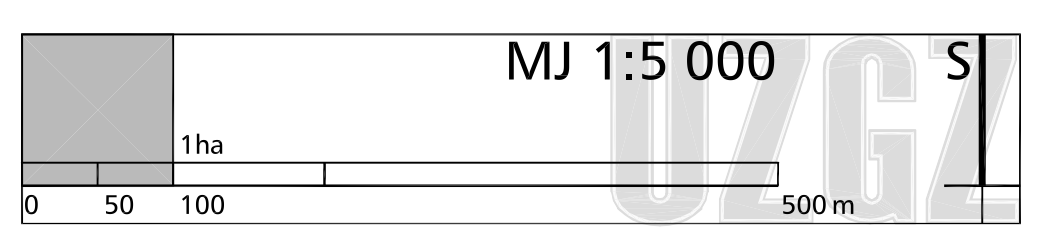
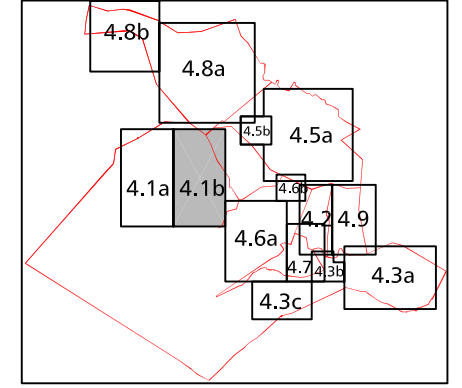
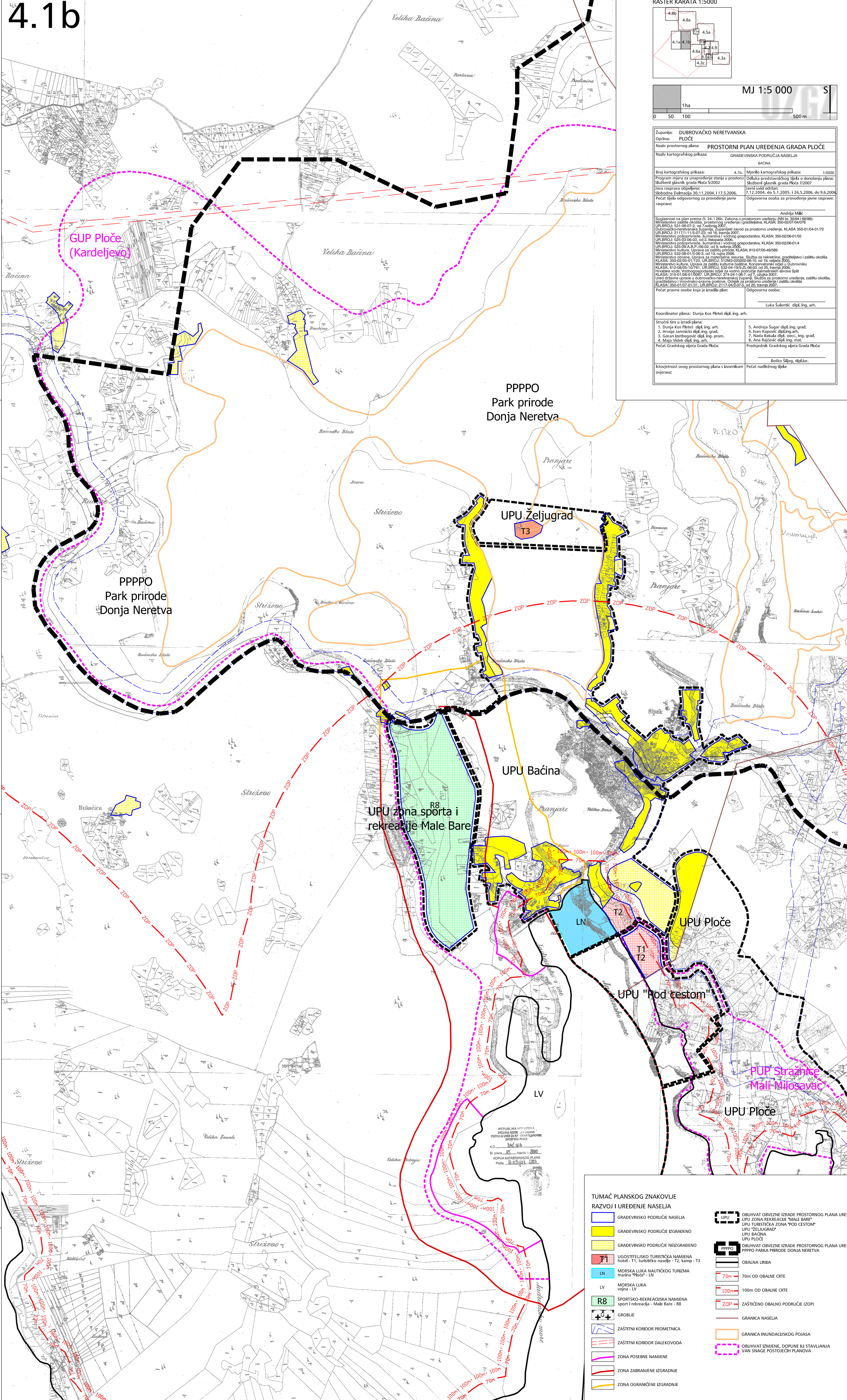


4.1b

RASTER KARATA 1:5000



Zupanija: DUBROVAČKO NERETVANSKA	
Općina: PLOČE	
Naziv prostornog plana: PROSTORNI PLAN UREĐENJA GRADA PLOČE	
Naziv kartografskog prikaza: GRAĐEVINSKA PODRUČJA NASELJA BACINA	
Broj kartografskog prikaza: 4.1b.	Mjerilo kartografskog prikaza: 1:5000
Program mjera za unapređenje stanja u prostoru: Odluka predstavničkog tijela o donošenju plana: Službeni glasnik grada Ploče 5/2002	
Dana rasprava objavljena: Slobodna Dalmacija 30.11.2004. i 17.5.2006. do 9.6.2006.	
Pečat tijela odgovornog za provođenje javne rasprave: Odgovorna osoba za provođenje javne rasprave: Andrija Mišković	
Suglasnost na plan prema čl. 24. i 26. Zakona o prostornom uređenju (NN br. 30/04 i 68/08): Ministarstvo zaštite okoliša, prostornog uređenja i graditeljstva, KLASA: 350-02/06-01/72	
Dobrovoljno-neretvanski županijski zavod za prostorno uređenje, KLASA: 350-01/04-01/72	
UR.BROJ: 2117/1-11/5-07-23, od 16. travnja 2007.	
Ministarstvo poljoprivrede, šumarstva i vodnog gospodarstva, KLASA: 350-02/06-01/55	
UR.BROJ: 555-02-06-03, od 2. listopada 2006.	
Ministarstvo poduzetništva, obrta i vodnog gospodarstva, KLASA: 350-02/06-01/4	
UR.BROJ: 555-02-06-03, od 2. listopada 2006.	
Ministarstvo kulture, Uprava za zaštitu prirode, KLASA: 612-07/05-49/589	
UR.BROJ: 555-02-06-03, od 2. listopada 2006.	
Ministarstvo obrane, Uprava za materijalne resurse, Služba za neekološko graditeljstvo i zaštitu okoliša, KLASA: 350-02/06-01/72, UR.BROJ: 512/05-02/06-06-10, od 19. veljače 2006.	
Ministarstvo kulture, Uprava za zaštitu kulturne baštine, Konzervatorski odjel u Dubrovniku, KLASA: 350-01/05-01/10/171, UR.BROJ: 555-02-06-03, od 7. siječnja 2006.	
Hrvatske vođe, Vodnogospodarski odjel za vodno područje dalmatinskih slivova Split, KLASA: 350-01/05-01/10/171, UR.BROJ: 574-24-1/06-7, od 7. siječnja 2007.	
Ured državne uprave u dubrovačko-neretvanskoj županiji, Služba za prostorno uređenje, zaštitu okoliša, graditeljstvo i imovinsko-pravne poslove, Odsjek za prostorno uređenje i zaštitu okoliša, KLASA: 350-01/07-01/31, UR.BROJ: 2117-04/207-5, od 20. travnja 2007.	
Pečat pravne osobe koja je izradila plan:	Odgovorna osoba:
	Luka Šulentić dipl. ing. arh.
Koordinator plana: Dunja Kos Pletić dipl. ing. arh.	
Stručni tim u izradi plana:	
1. Dunja Kos Pletić dipl. ing. arh.	5. Andreja Šugar dipl. ing. grad.
2. Ivice Ivanić dipl. ing. grad.	6. Ivica Kapanić dipl. ing. arh.
3. Goran Brestegović dipl. ing. prom.	7. Nada Bakula dipl. oec., ing. grad.
4. Maja Vitek dipl. ing. arh.	8. Ana Rajčević dipl. ing. mat.
Pečat Gradskog vijeća Grada Ploče:	Predsjednik Gradskog vijeća Grada Ploče:
	Boško Šiljeg, dipl. inž.
Istovjetnost ovog prostornog plana s izvornikom ovjerava:	Pečat nadležnog tijela:



TUMAČ PLANSKOG ZNAKOVILJE			
RAZVOJ I UREĐENJE NASELJA			
	GRAĐEVINSKO PODRUČJE NASELJA		OBHVAAT OBEZNE IZRADE PROSTORNOG PLANA UREĐENJA
	GRAĐEVINSKO PODRUČJE IZGRADENO		UPU OBHVAAT OBEZNE IZRADE PROSTORNOG PLANA UREĐENJA
	GRAĐEVINSKO PODRUČJE NEIZGRADENO		UPU TURISTIČKA ZONA "POD CESTOM"
	UGOSTITELJSKO TURISTIČKA NAMJENA		UPU "ŽELJUGRAD"
	Hoteli - T1, turistička namjena - T2, kamp - T3		UPU BACINA
	MORSKA LUKA NAUČIČKOG TURIZMA		UPU PLOČE
	Marina "Ploče" - LN		OBHVAAT OBEZNE IZRADE PROSTORNOG PLANA UREĐENJA
	MORSKA LUKA vojna - LV		PPPPO PARKA PRIRODE DONJA NERETVA
	ŠPORTSKO-REKREACIJSKA NAMJENA		OBALNA LINIJA
	sport i rekreacija - Male Bare - R8		70m 70m OD OBALNE CRTE
	GROBLJE		100m 100m OD OBALNE CRTE
	ZAŠTITNI KORIDOR PROMETNICA		ZDP ZAIŠTINENO OBALNO PODRUČJE (ZOP)
	ZAŠTITNI KORIDOR DALEKOVODA		GRANICA NASELJA
	ZONA POSEBNE NAMJENE		GRANICA INUNDACIJSKOG POJASA
	ZONA ZABRANJENE IZGRADNJE		OBHVAAT IZMIENE, DOPUNE ILI STAVLJANJA VAN SNAGE POSTOJEĆIH PLANOVA
	ZONA OGRANIČENE IZGRADNJE		