



URBANISTIČKI PLAN UREĐENJA "PODUZETNIČKA ZONA" VELA LUKA

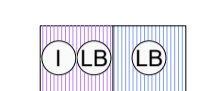
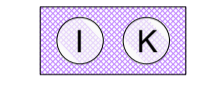



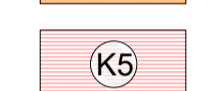
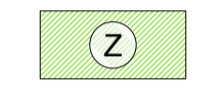


1. KORIŠTENJE I NAMJENA POVRŠINA

TUMAČ ZNAKOVLJA

GRANICE

-  granica obuhvata
-  granica zaštićenog obalnog područja mora - ZOP

POVRŠINE ZA RAZVOJ I UREĐENJE






- GOSPODARSKA NAMJENA**
-  proizvodna namjena - brodogradilište - I, sa brodogradilišnom lukom - LB (kopneni i morski dio)
 -  proizvodno - poslovna namjena - I, K
 -  poslovna namjena - K
 -  poslovno - proizvodna namjena - K, I
 -  uslužno-trgovačka - K1, K2
 -  reciklažna namjena - K4
 -  pretežito poslovna - K5
 -  ZAŠTITNE ZELENE POVRŠINE - Z
 -  POVRŠINE INFRASTRUKTURNIH SUSTAVA - IS

PROMETNE POVRŠINE

-  ceste
-  cestovno zemljište
-  cestovni propust
-  pješačke površine
-  zeleni pojas uz kolnik
-  potporni zid

DUBROVAČKO - NERETVANSKA ŽUPANIJA		OPĆINA VELA LUKA	
NAZIV PROSTORNOG PLANA:		URBANISTIČKI PLAN UREĐENJA "PODUZETNIČKA ZONA" VELA LUKA	
NAZIV KARTOGRAFSKOG PRIKAZA:		KORIŠTENJE I NAMJENA POVRŠINA	
BROJ KARTOGRAFSKOG PRIKAZA:		1.	
MJERO KARTOGRAFSKOG PRIKAZA:		1:1000	
ODLUKA O IZRADI PLANA:		ODLUKA PREDSTAVNIČKOG TIJELA O DONOŠENJU PLANA: "Sl. glasnik Općine Vela Luka" br. 11/2014	
JAVNA RASPRAVA (datum objave):		JAVNI UVID ODRAŽAN: "Sl. glasnik Općine Vela Luka" br. 1/2017	
"Slobodna Dalmacija", 12.10.2015.		21.10.2015. - 20.11.2015.	
PEČAT TIJELA ODGOVORNOG ZA PROVEDENJE JAVNE RASPRAVE:		ODGOVORNA OSOBA ZA PROVEDENJE JAVNE RASPRAVE:	
		Tonko Gugić Bakani	
SUGLASNOST NA PLAN PREMA ČLANKU 108. ZAKONA O PROSTORNOJ UREĐENJU ("NARODNE NOVINE", BR-163/13) Svoj suglasnost: VLAKLA-108-2015/1372. IZBRUKA-108-2015/1719, od 16. veljače 2017.			
PRAVNA OSOBA KOJA JE IZRADILA PLAN: GISPLAN d.o.o. - SPLIT			
PEČAT PRAVNE OSOBE KOJA JE IZRADILA PLAN:		ODGOVORNA OSOBA:	
		Ines Berleghi, dia	
VODITELJ IZRADI PLANA: Ines Berleghi, dipl.ing.arh.			
STRUČNI TIM:			
Stipe Baulčić, dipl.ing.geod.		Bogdan Matijaš, dipl.ing.grad.	
Ines Berleghi, dipl.ing.arh.		Vedranek Ivan Žižić, mag.ing.geod. et geoinfo.	
Janja Novaković, dipl.ing.arh.		Niveska Bašk, dipl.geoc.	
Dijana Vrođjak, dipl.ing.grad.		Sandi Fabjanović, geod.tehn.	
Mr.sc. Tatjana Stazić, dipl.ing.grad.			
PEČAT PREDSTAVNIČKOG TIJELA:		PREDSJEDNIK PREDSTAVNIČKOG TIJELA:	
		Dragiša Barčot	
ISTOVJETNOST OVOG PROSTORNOG PLANA S EVOLUCIOM OVIJEŠTAVA:		PEČAT MADLEŽNOG TIJELA:	

LEGENDA:

-  Visinske kote terena
-  Katastarsko starje
-  Topografsko starje
-  Katastarska čestica zemlje
-  Katastarska čestica zgrade

	
GAUSS d.o.o. Ulica za poslovne potrebe: Zagreb Sulej Paganja 2A, tel./fax: 021/377-653 Bosanski trg 12, tel./fax: 021/377-653 tel./fax: 021/377-653-333, 021/377-653-334	
BROJ PREDMETA:	365/2012
INVESTITOR:	OPĆINA VELA LUKA
NAVJAZAVANJE:	POSLOVNA ZONA
SADRŽAJ:	POSLOVNA ZONA U VELOJ LUKI POSLOVNA ZONA U VELOJ LUKI U.K.O. VELA LUKA
MJERO:	1:1.000
IZRADIO:	Tomislav Prokić, dipl.ing.geod. Tina Šarić, dipl.ing.geod. Toni Farić, dipl.ing.geod.
DATUM:	Studeni, 2012. LIST: 1

