

URBANISTIČKI PLAN UREĐENJA NASELJA DUBA



NARUČITELJ :
OPĆINA SLIVNO (DUBROVAČKO NERETVANSKA ŽUPANIJA)



IZRAĐIVAČ :
URBANISTIČKI INSTITUT HRVATSKE d.o.o., ZAGREB

Naziv kartografskog prikaza:

**PROMETNA, ULIČNA I KOMUNALNA INFRASTRUKTURNA MREŽA
Vodnogospodarski sustav - Vodoopskrba**




GRANICA OBUHVATA PLANA

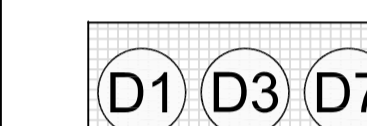
KORIŠTENJE I NAMJENA POVRŠINA



MJEŠOVITA NAMJENA
M1 - pretežno stambena



UGOSTITELJSKO TURISTIČKA NAMJENA
T1 - hoteli, T4 - ostalo



JAVNA I DRUŠTVENA NAMJENA
D1 - uprava, D3 - zdravstvo, D7 - kultura



INFRASTRUKTURNE POVRŠINE



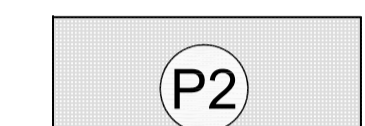
ŠPORTSKO REKREACIJSKA NAMJENA
R2 - rekreacija, R3 - kupališna - rekreacijske površine
(Pu - uređena plaža bez gradnje i R3 - prateći sadržaji
uređene plaže)



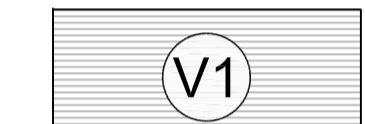
JAVNE ZELENE POVRŠINE
Z1 - javne uređene zelene površine, Z2 - dječje igralište



ZAŠTITNO ZELENILLO



VRIJEDNO OBRADILO TLO



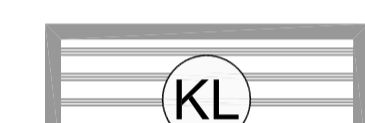
VODNE POVRŠINE
V1 - vodotok



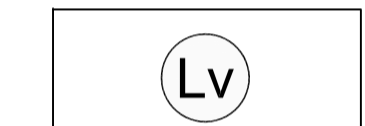
PROMETNE POVRŠINE



PARKIRALIŠNE POVRŠINE




PODRUČJE KOMUNALNE LUČICE
(morski i kopneni dio)



VOJNA LUKA



MAGISTRALNI VODOVOD



DISTRIBUTIVNI CJEVOVOD



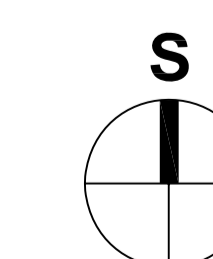
PROTUPOŽARNI HIDRANT

Uvala DUBA

70m

LEGENDA:

- granice identične na kat. planu i terenu
- - - granice kat.plana koje znatnije odstupaju od granica na terenu
- granica Pomorskog dobra
- izmijenjena linija obale



MJERILO 1:2000

0 10 20 30 40 50 100 150

Županija: DUBROVAČKO - NERETVANSKA ŽUPANIJA		Grad: OPĆINA SLIVNO	
Naziv prostornog plana: URBANISTIČKI PLAN UREĐENJA NASELJA DUBA			
Broj radnog naloga: 10019	Dokumentacijski broj: 1325		
Naziv kartografskog prikaza: PROMETNA, ULIČNA I KOMUNALNA INFRASTRUKTURNA MREŽA - Vodnogospodarski sustav - Vodoopskrba			
Broj kartografskog prikaza: 2.4.	Mjerilo kartografskog prikaza: 1:2000		
Odluka o izradi Urbanističkog plana uređenja područja uvala DUBA (službeno glasilo): "Neretvanski glasnik" br.04/09.	Pečat tijela odgovornog za provođenje javne rasprave:	Odgovorna osoba za provođenje javne rasprave: Zora Čović, dipl.ing.grad. (do 05./2010.)	
Javna rasprava (datum objave): "Slobodna Dalmacija", 27.11.2009. godine		ime, prezime i potpis	
Javni uvid održan od 08.12.2009. do 08.01.2010. godine	Pečat tijela odgovornog za provođenje ponovne javne rasprave:	Odgovorna osoba za provođenje ponovne javne rasprave: Nikola Bartulović, dipl.iur. (od 05./2010.)	
Ponovna javna rasprava (datum objave): "Slobodna Dalmacija", 14.11.2010. godine		ime, prezime i potpis	
Ponovni javni uvid održan od 23.12.2010. do 05.01.2011. godine	Odluka predstavničkog tijela o donošenju plana (službeno glasilo): "Općinski glasnik" br.6/11.		
ime, prezime i potpis			
Suglasnost na plan prema članku 98. Zakona o prostornom uređenju i gradnji (Narodne novine br. 76/07,38/09,55/11 i 90/11): Suglasnost župana: Klasa:350-01/11-01/121, Urbroj:2117/01-01-11-2, Datum:28.10.2011.			
Pravna osoba/tijelo koje je izradilo plan: URBANISTIČKI INSTITUT HRVATSKE d.o.o. Frane Petrića 4, 10000 Zagreb, tel. 01/4804300, fax. 01/4812708			
Pečat pravne osobe/tijela koje je izradilo plan:	Odgovorna osoba: mr.sc. Ninoslav Dusper, dipl.ing.arh.	Odgovorni voditelj izrade plana: Lusiana Iveković, dipl.ing.arh.	Stručni tim u izradi plana: Vladimir Tutek, dipl.ing.arh. Vedran Oberan, dipl.ing.arh. Lusiana Iveković, dipl.ing.arh. Ante Senjanović, dipl.ing.arh. Mladen Kardum, ing.grad. Gordan Maček, dipl.ing.prom. Marijan Prus, dipl.iur. Nataša Avakumović, dipl.ing.ur.kraj. Juraj Dusper, dipl.oec.
ime, prezime i potpis		ime, prezime i potpis	
Pečat predstavničkog tijela:	Predsjednik predstavničkog tijela: Mato Dragobratović	Istovjetnost ovog prostornog plana s izvornikom ovjerala:	Pečat nadležnog tijela:
ime, prezime i potpis		ime, prezime i potpis	