







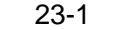



# TUMAČ PLANSKOG ZNAKOVLJA

-  PREDMET IZMJENA I DOPUNA
- GRANICE**
-  GRANICA OBUHVATA PLANA
- PROMET**
-  CESTOVNI PROMET
-  GLAVNA MJESNA ULICA (G)
-  POSTOJEĆA PROMETNICA (TERCIJARNA ULIČNA MREŽA)
- VODE I MORE**
-  POVRŠINE POTENCIJALNO UGROŽENE OD PLOVLJENJA
- EKOLOŠKA MREŽA RH (NATURA 2000) TEMELJEM UREDBE O EKOLOŠKOJ MREŽI (NN 124/13)**
-  PODRUČJA OČUVANJA ZNAČAJNA ZA VRSTE I STANIŠNE TIPOVE (POVS HR2000946 "SNJEŽNICA I KONAVOSKO POLJE")
- POVIJESNA GRADITELJSKA CJELINA**
-  preventivno zaštićeno kulturno dobro  registrirano kulturno dobro
-  VEĆE SAKRALNE GRAĐEVINE (samostani, župne crkve)  
23-1 crkva Pohođenja BDM



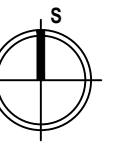
# IZMJENE I DOPUNE URBANISTIČKOG PLANA UREĐENJA ZONE GOSPODARSKE - PROIZVODNE I POSLOVNE NAMJENE "KOPAČICA" - POPOVIĆI (UPU 88)

LIST BR: 3.1.

UVJETI KORIŠTENJA, UREĐENJA I ZAŠTITE POVRŠINA  
**IZVORNIK**



0 10 m 50 m 100 m 200 m



Županija:	DUBROVAČKO - NERETVANSKA	Općina:	KONAVLE
Naziv prostornog plana:	IZMJENE I DOPUNE URBANISTIČKOG PLANA UREĐENJA ZONE GOSPODARSKE - PROIZVODNE I POSLOVNE NAMJENE "KOPAČICA" - POPOVIĆI (UPU 88) <b>IZVORNIK</b>		
Naziv kartografskog prikaza:	UVJETI KORIŠTENJA, UREĐENJA I ZAŠTITE POVRŠINA		
Broj kartografskog prikaza:	3.1.	Mjerilo kartografskog prikaza:	1 : 2000
Odluka predstavničkog tijela o izradi plana (službeno glasilo):	Odluka predstavničkog tijela o donošenju plana (službeno glasilo):		
Odluka Općinskog vijeća Općine Konavle o izradi izmjena i dopuna Urbanističkog plana uređenja zone gospodarske-proizvodne i poslovne namjene "Kopačica" - Popovići (UPU 88) (Službeni glasnik Općine Konavle 9/16)	Odluka Općinskog vijeća Općine Konavle o donošenju izmjena i dopuna Urbanističkog plana uređenja zone gospodarske-proizvodne i poslovne namjene "Kopačica" - Popovići (UPU 88) (Službeni glasnik Općine Konavle 02/17)		
Javna rasprava (datum objave): 17. siječnja 2017.	Javni uvid održan: 30. siječnja 2017. - 07. veljače 2017.		
Pečat tijela odgovornog za provođenje javne rasprave:	Odgovorna osoba za provođenje javne rasprave:		
M.P.	Božo Lasić, dipl. iur.		
	Mjesto i datum izrade plana: Dubrovnik, ožujak 2017.		
Suglasnosti i mišljenja nadležnih organa uprave na plan:	_____		
Pravna osoba / tijelo koje je izradilo plan:	<b>IGH URBANIZAM d.o.o.</b> DUBROVNIK		
Pečat pravne osobe / tijela koje je izradilo plan:	Odgovorna osoba:		
M.P.	dr. sc. Zrinka Rudež, dipl. ing. arh. Direktor		
	M.P.		
Odgovorni voditelj izrade plana:	dr.sc. Zrinka Rudež, dipl.ing.arh.		
Stručni tim u izradi plana:	Jure Marić, prof. Josip Mikulić, dipl. iur. Mladen Pandur, I.g., ovl. arh. Slavica Polić, mag. ing. arch. dr.sc. Zrinka Rudež, dipl. ing. arh. Bajro Sarić, dipl. oec		
mr.sc. Saša Đukan, dipl. ing. građ. Marina Balin Fadejev, dipl. ing. arh. Ivan Goluža, dipl. ing. građ. Danka Grbac, dip. ing. kraj. arh. Jurica Knego, mag. geogr. i mag. ing. geod. et geoinf.	Pečat predstavničkog tijela:		
M.P.	Predsjednik predstavničkog tijela: Ivo Simović		
Istovjetnost ovog prostornog plana s izvornikom ovjerava:	Pečat nadležnog tijela:		
(ime, prezime i potpis)	M.P.		