



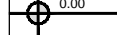


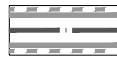



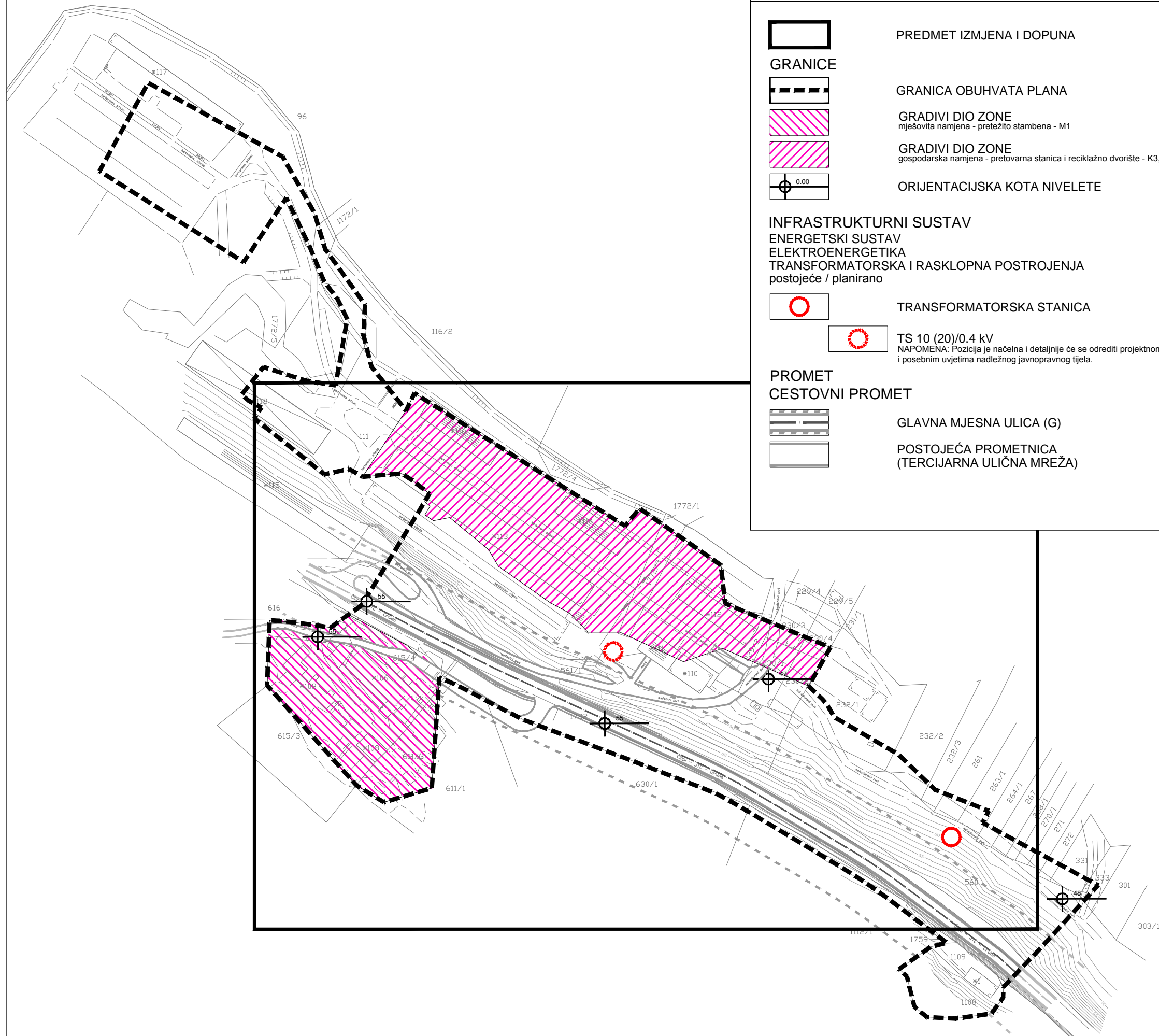
TUMAČ PLANSKOG ZNAKOVLJA

-  PREDMET IZMJENA I DOPUNA
- GRANICE**
-  GRANICA OBUHVATA PLANA
-  GRADIVI DIO ZONE
mješovita namjena - pretežito stambena - M1
-  GRADIVI DIO ZONE
gospodarska namjena - pretovarna stanica i reciklažno dvorište - K3, I3, I1
-  0.00
ORIJENTACIJSKA KOTA NIVELETE

INFRASTRUKTURNI SUSTAV
ENERGETSKI SUSTAV
ELEKTROENERGETIKA
TRANSFORMATORSKA I RASKLOPNA POSTROJENJA
postojeće / planirano

-  TRANSFORMATORSKA STANICA
-  TS 10 (20)/0,4 kV
NAPOMENA: Pozicija je načelna i detaljnije će se odrediti projektom dokumentom i posebnim uvjetima nadležnog javnopravnog tijela.

- PROMET**
CESTOVNI PROMET
-  GLAVNA MJESNA ULICA (G)
 -  POSTOJEĆA PROMETNICA
(TERCIJARNA ULIČNA MREŽA)



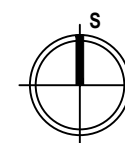
IZMJENE I DOPUNE URBANISTIČKOG PLANA UREĐENJA ZONE GOSPODARSKE - PROIZVODNE I POSLOVNE NAMJENE "KOPAČICA" - POPOVIĆI (UPU 88)

LIST BR: 4.

NAČIN I UVJETI GRADNJE
IZVORNIK



0 10 m 50 m 100 m 200 m



Županija:	DUBROVAČKO - NERETVANSKA	Općina:	KONAVLE
Naziv prostornog plana:	IZMJENE I DOPUNE URBANISTIČKOG PLANA UREĐENJA ZONE GOSPODARSKE - PROIZVODNE I POSLOVNE NAMJENE "KOPAČICA" - POPOVIĆI (UPU 88) IZVORNIK		
Naziv kartografskog prikaza:	NAČIN I UVJETI GRADNJE		
Broj kartografskog prikaza:	4.	Mjerilo kartografskog prikaza:	1 : 2000
Odluka predstavničkog tijela o izradi plana (službeno glasilo):	Odluka Općinskog vijeća Općine Konavle o izradi Izmjena i dopuna Urbanističkog plana uređenja zone gospodarske-proizvodne i poslovne namjene "Kopačica" - Popovići (UPU 88) (Službeni glasnik Općine Konavle 9/16)		Odluka predstavničkog tijela o donošenju plana (službeno glasilo): Odluka Općinskog vijeća Općine Konavle o donošenju Izmjena i dopuna Urbanističkog plana uređenja zone gospodarske-proizvodne i poslovne namjene "Kopačica" - Popovići (UPU 88) (Službeni glasnik Općine Konavle 02/17)
Javna rasprava (datum objave):	17. siječnja 2017.	Javni uvid održan:	30. siječnja 2017. - 07. veljače 2017.
Pečat tijela odgovornog za provođenje javne rasprave:	M.P.		Odgovorna osoba za provođenje javne rasprave: <u>Božo Lasić, dipl. iur.</u>
			Mjesto i datum izrade plana: Dubrovnik, ožujak 2017.
Suglasnosti i mišljenja nadležnih organa uprave na plan:	_____		
Pravna osoba / tijelo koje je izradilo plan:	IGH URBANIZAM d.o.o. DUBROVNIK		
Pečat pravne osobe / tijela koje je izradilo plan:	M.P. IGH URBANIZAM d.o.o.		Odgovorna osoba: dr. sc. Zrinka Rudež, dipl. ing. arh. Direktor
Odgovorni voditelj izrade plana:	M.P.		<u>dr.sc. Zrinka Rudež, dipl.ing.arh.</u>
Stručni tim u izradi plana:	mr.sc. Saša Đukan, dipl. ing. grad. Marina Balin Fadejev, dipl. ing. arh. Ivan Goluža, dipl. ing. grad. Danka Grbac, dip. ing. kraj. arh. Jurica Knego, mag. geogr. i mag. ing. geod. et geoinf.		Jure Marić, prof. Josip Mikulić, dipl. iur. Mladen Pandur, I.g., ovl. arh. Slavica Polić, mag. ing. arch. dr.sc. Zrinka Rudež, dipl. ing. arh. Bajro Sarić, dipl. oec
Pečat predstavničkog tijela:	M.P.		Predsjednik predstavničkog tijela: <u>Ivo Simović</u>
Istovjetnost ovog prostornog plana s izvornikom ovjerava:	_____		Pečat nadležnog tijela: M.P.
(ime, prezime i potpis)			