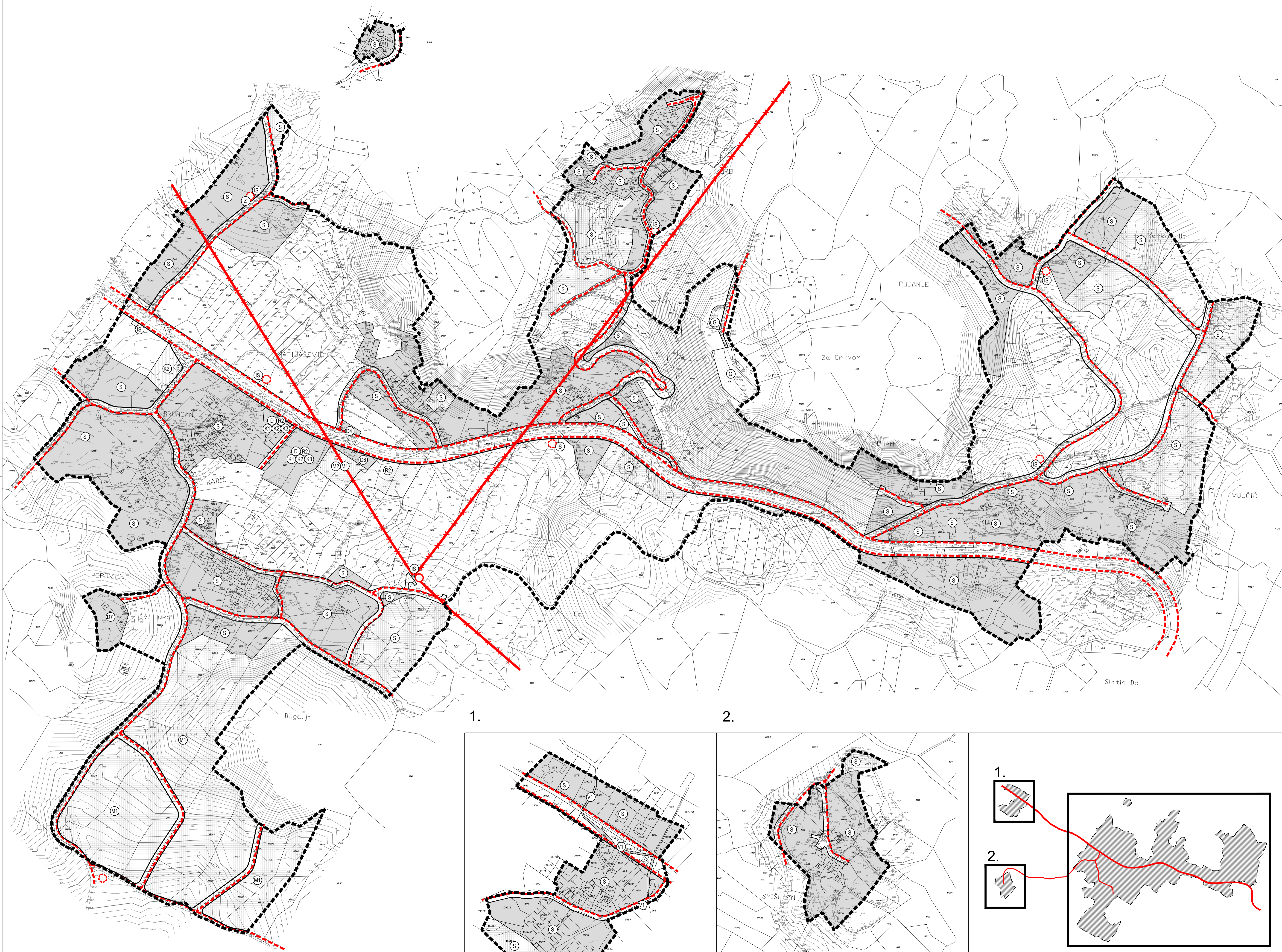


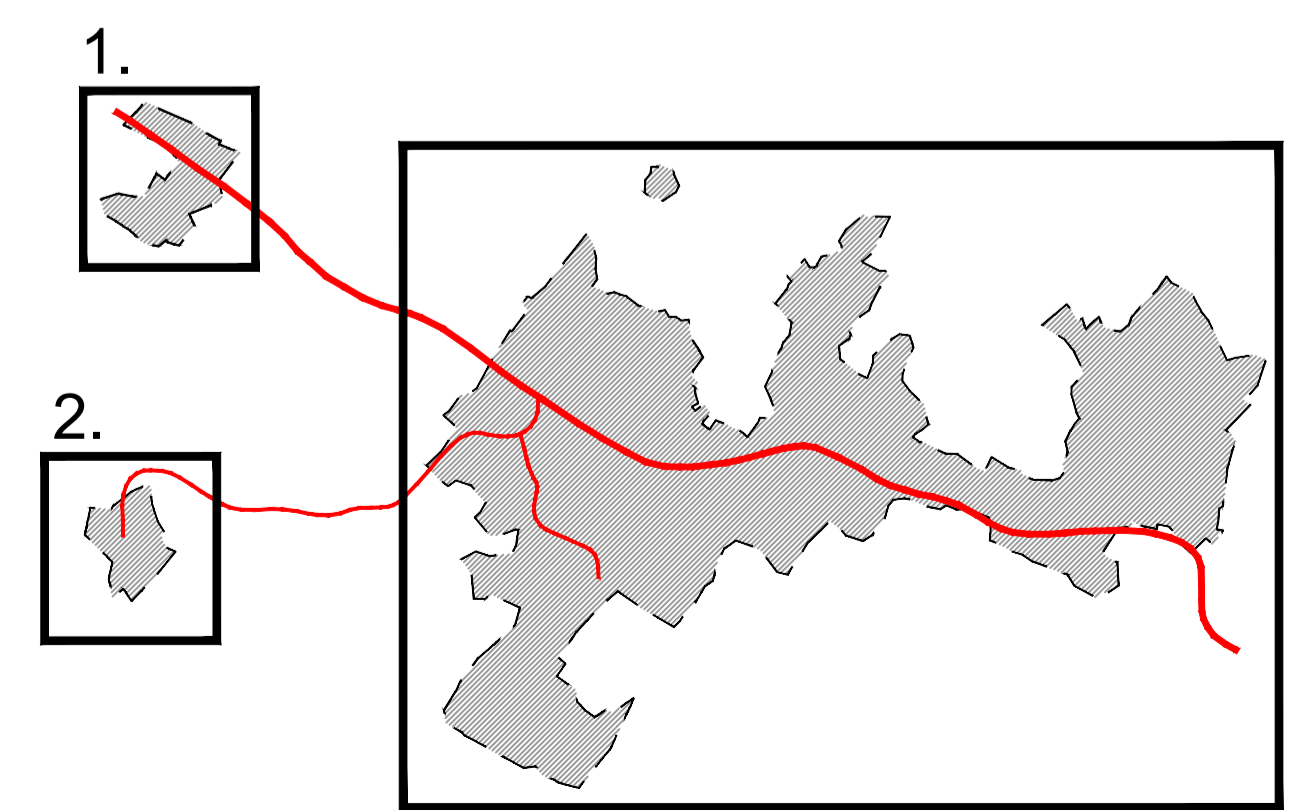
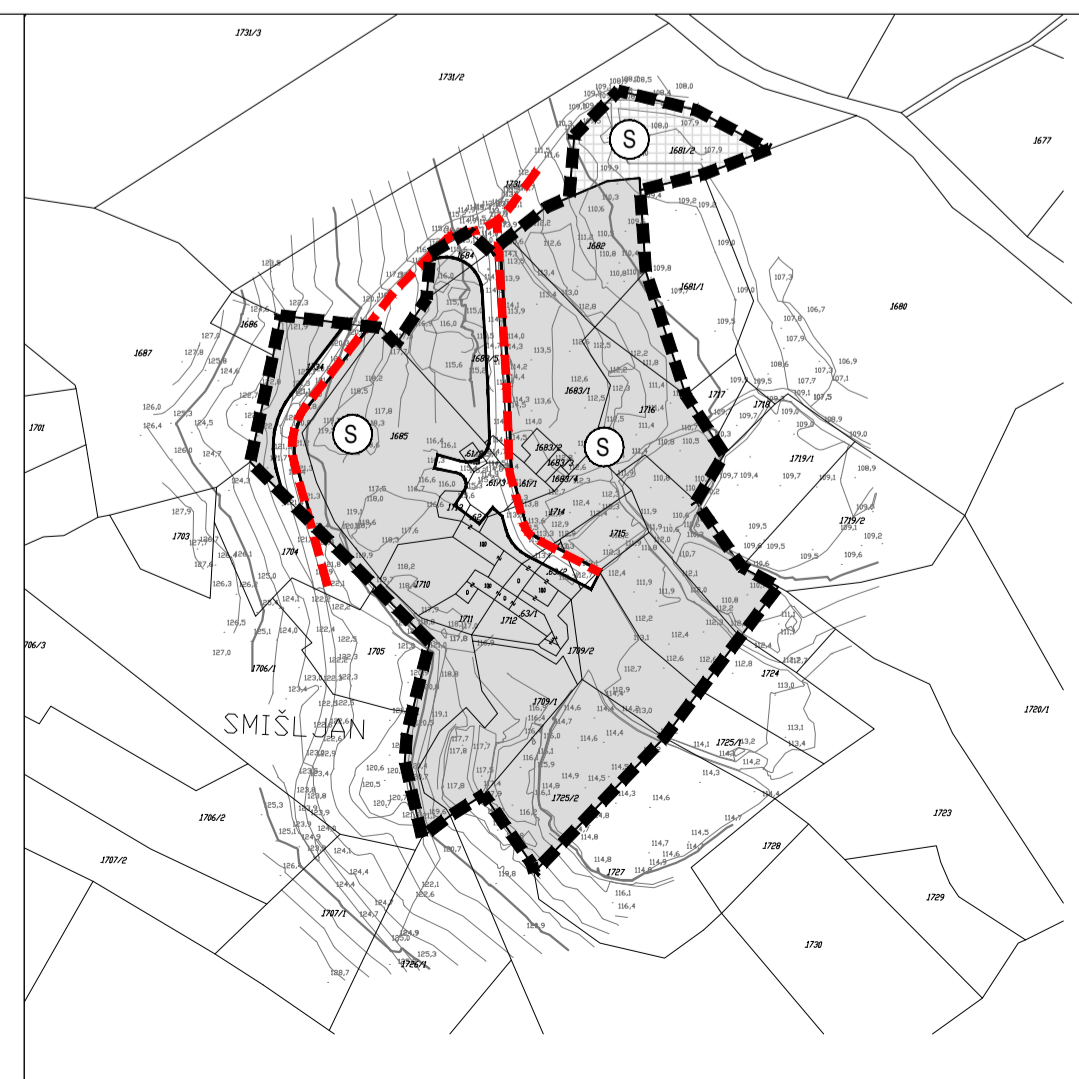
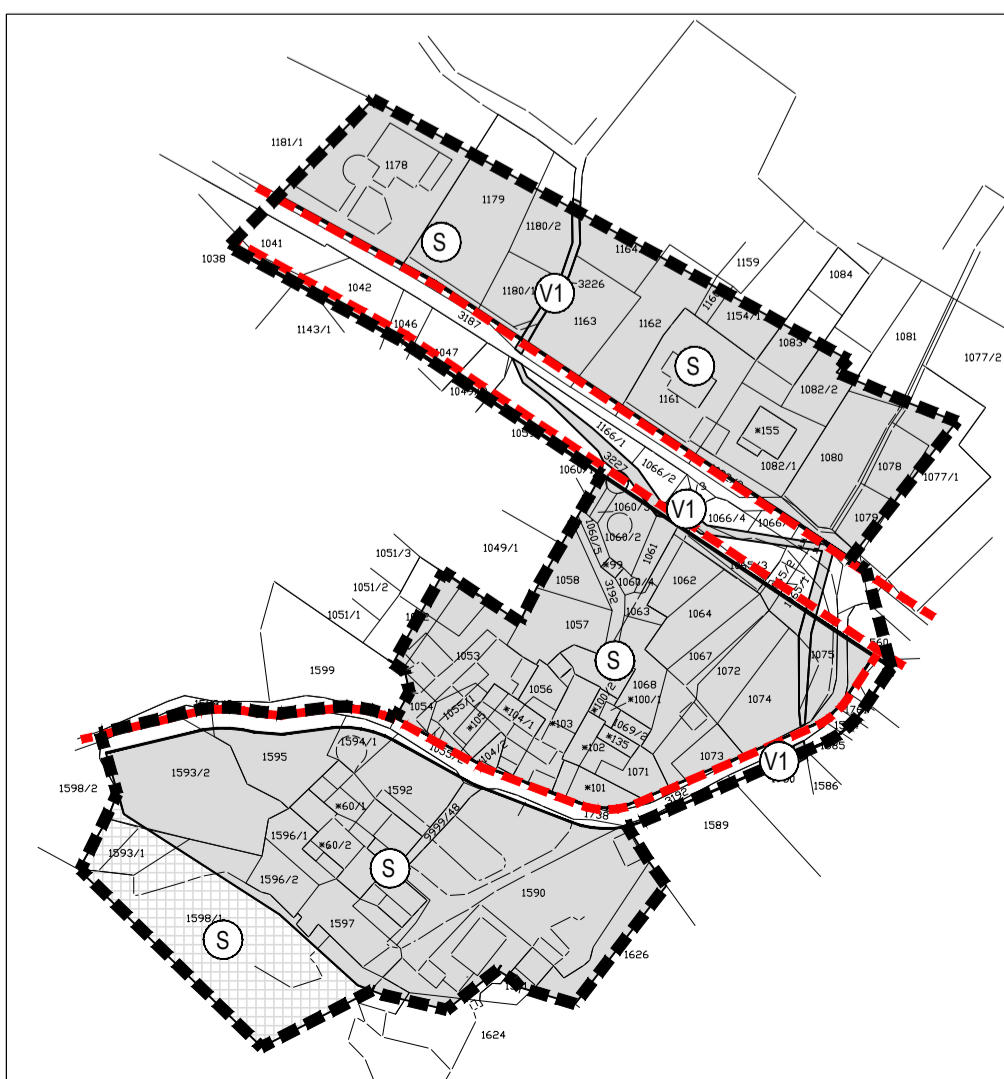
Tumač planskog znakovlja

- GRANICE**
 ■■■■■ GRANICA OBUHVATA PLANA
- NAMJENA POVRŠINA**
POVRŠINE UNUTAR GRADEVINSKOG PODRUČJA
 postojeće / planirano
- (S) STAMBENA NAMJENA
 - (M1) MJEŠOVITA NAMJENA
pretežno stambena - M1, pretežno poslovna - M2
 - (D) JAVNA I DRUŠTVENA NAMJENA - D
bazeni - D1, sportski tereni - D2, vrtovi - D3
 - (K1) GOSPODARSKA NAMJENA - POSLOVNA
pretežno uslužna - K1, pretežno trgovačka - K2, komunalna servisa - K3
 - (R2) SPORTSKO - REKREACIJSKA NAMJENA
rekreacija (imovnogigijenijski) - R2
 - (Z) ZAŠTITNE ZELENE POVRŠINE
općinski zelenilo - Z
 - (IS) POVRŠINE INFRASTRUKTURNIH SUSTAVA
 - (G) GROBLJE
 - (V1) VODNA POVRŠINA
vozovi - V1
- PROMET**
CESTOVNI PROMET
 ■■■■■ PROMETNE POVRŠINE
- INFRASTRUKTURNI SUSTAVI I MREŽE**
ENERGETSKI SUSTAV
 postojeće / planirano
- TS 10 (20)0,4 kV
 - ELEKTROENERGETSKI KABELEI 10(20) kV I 0,4 kV
 - DALEKOVOD - UKIDA SE



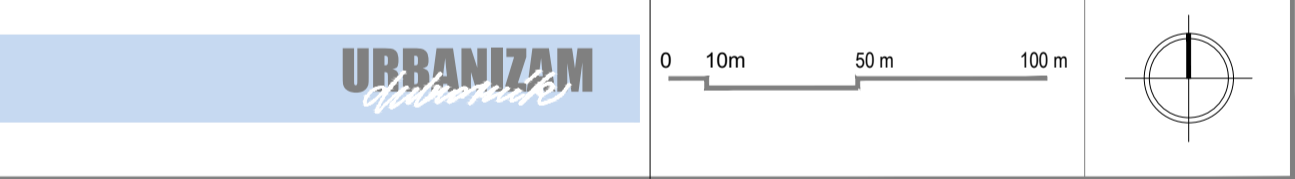
1.

2.



URBANISTIČKI PLAN UREDENJA NASELJA "POPOVIĆI"

LIST 2.3. PROMETNA ULIČNA I KOMUNALNA INFRASTRUKTURNA MREŽA - Energetski sustavi - Elektroenergetika
 IZVORNIK - pročišćena grafika



Županija:	DUBROVAČKO-NERETVANSKA	Općina:	Konavle
Naziv prostornog plana:	URBANISTIČKI PLAN UREDENJA NASELJA "POPOVIĆI" IZVORNIK - pročišćena grafika		
Naziv kartografskog prikaza:	PROMETNA, ULIČNA I KOMUNALNA INFRASTRUKTURNA MREŽA - Energetski sustavi - Elektroenergetika		
Broj kartografskog prikaza:	2.3.	Mjerilo kartografskog prikaza:	1 : 2000
Odluka predstavničkog tijela o izradi plana (službeno glasilo):		Odluka predstavničkog tijela o donošenju plana (službeno glasilo):	
Odluka o izradi izmjena i dopuna urbanističkog plana uređenja naselja "Popovići" (Službeni glasnik Općine Konavle 10/18)		Odluka o donošenju izmjena i dopuna urbanističkog plana uređenja naselja "Popovići" (Službeni glasnik Općine Konavle 5/20)	
Urbanistički plan uređenja naselja "Popovići" - pročišćeni tekst (Službeni glasnik Općine Konavle 7/20)			
Javna rasprava (datum objave):	11. srpnja 2019.	Javni uvid održan:	od 22. do 29. srpnja 2019.
Ponovna javna rasprava (datum objave):	29. listopada 2019.	Javni uvid za ponovnu javnu raspravu održan:	od 4. do 12. studenog 2019.
2. ponovna javna rasprava (datum objave):	16. siječnja 2020.	Javni uvid za 2. ponovnu javnu raspravu održan:	27. siječnja do 4. veljače 2020.
Pečat tijela odgovornog za provođenje javne rasprave:	Odgovorna osoba za provođenje javne rasprave:		
	Božo Lasić, dipl. iur.		
	Mjesto i datum izrade plana:		
	Dubrovnik, srpanj 2020.		

Suglasnosti i mišljenja nadležnih organa sprave na plan:
 SUGLASNOST: Ministarstva graditeljstva i prostornog uređenja, Uprava za prostorno uređenje i dozvole državnog značaja (KLASA: 350-02/20-13/10, UR.BROJ: 531-06-1-1-20-4) od 11. svibnja 2020.

Pravna osoba / tijelo koje je izradilo plan: URBANIZAM Dubrovnik d.o.o., Dubrovnik

Pečat pravne osobe/tijela koje je izradilo plan: M.P. Odgovorna osoba: dr. sc. Zrinka Ruđić, dipl. ing. arh.

Odgovorni voditelj izrade plana: M.P. dr. sc. Zrinka Ruđić, dipl. ing. arh.

Stručni tim u izradi plana:
 Ivan Goluža, dipl. ing. grad.
 Danica Grbac-Nikšić, dipl. ing. kraj. arh.
 Jurica Knego, mag. geogr. i mag. ing. geod. et geoinf.
 Jure Marić, prof.
 Josip Mikulić, dipl. iur.
 dr. sc. Nenad Mikulić, dipl. ing. grad.

Bojana Nandić, prof. dipl. ing. arh.
 Bajro Sarić, dipl. oec.
 Marina Štanić, dipl. ing. bio. i univ. spec. tech.
 Antonio Šakić, inž. arh.
 Franciska Šiljeg, mag. ing. grad.

Pečat predstavničkog tijela: M.P. Predsjednik predstavničkog tijela: Ivo Šimović

Istovjetnost ovog prostornog plana s izvornikom ovjerava: Predsjednik Odbora za Statut i Poslovanje: Vlaho Mujić, dipl. iur.

(ime, prezime i potpis)