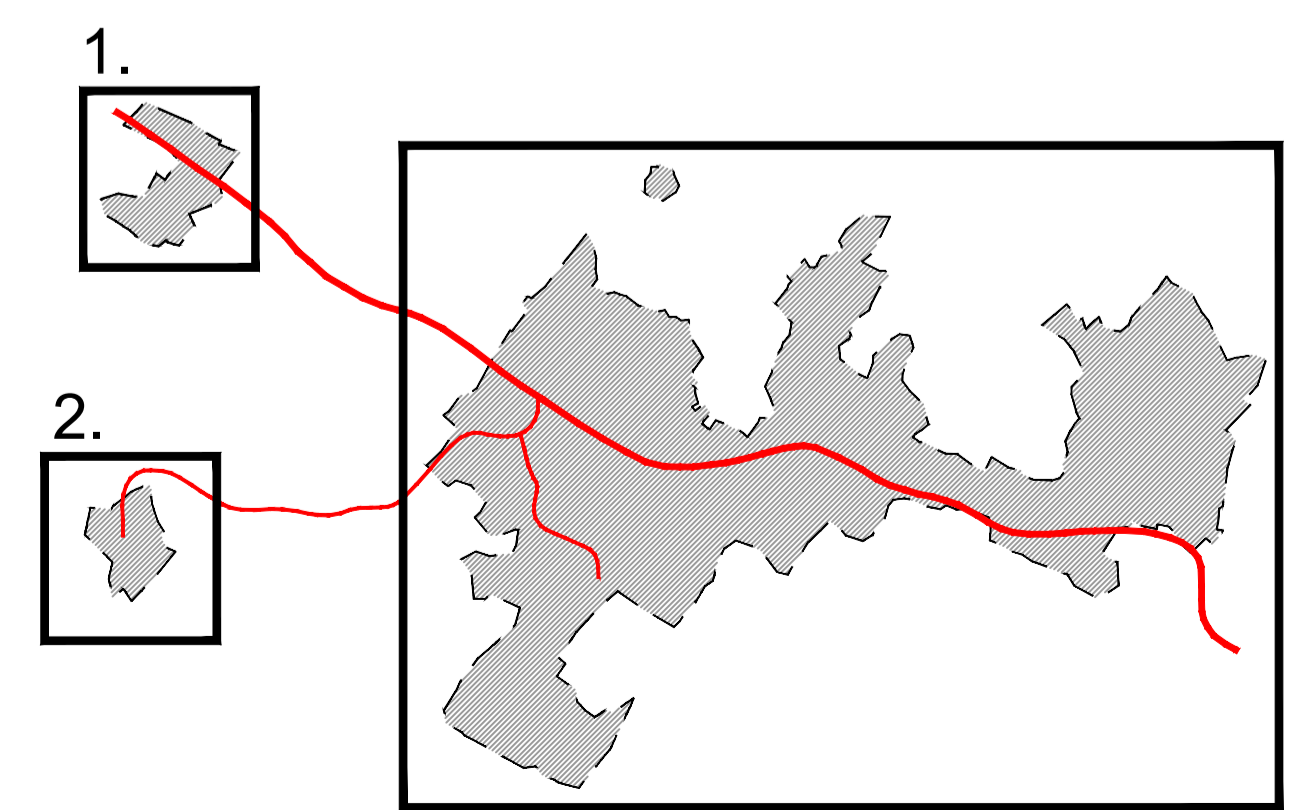
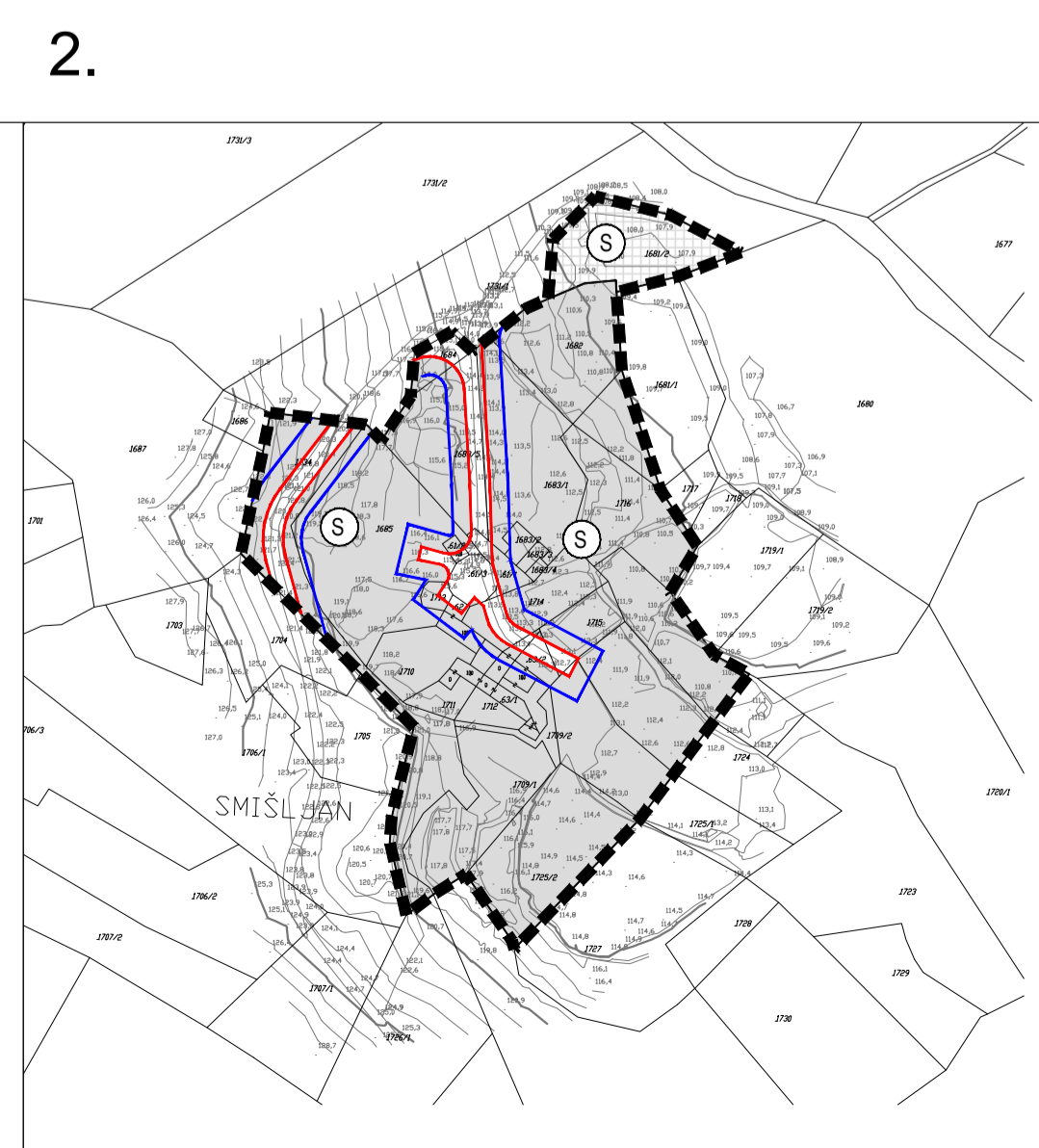
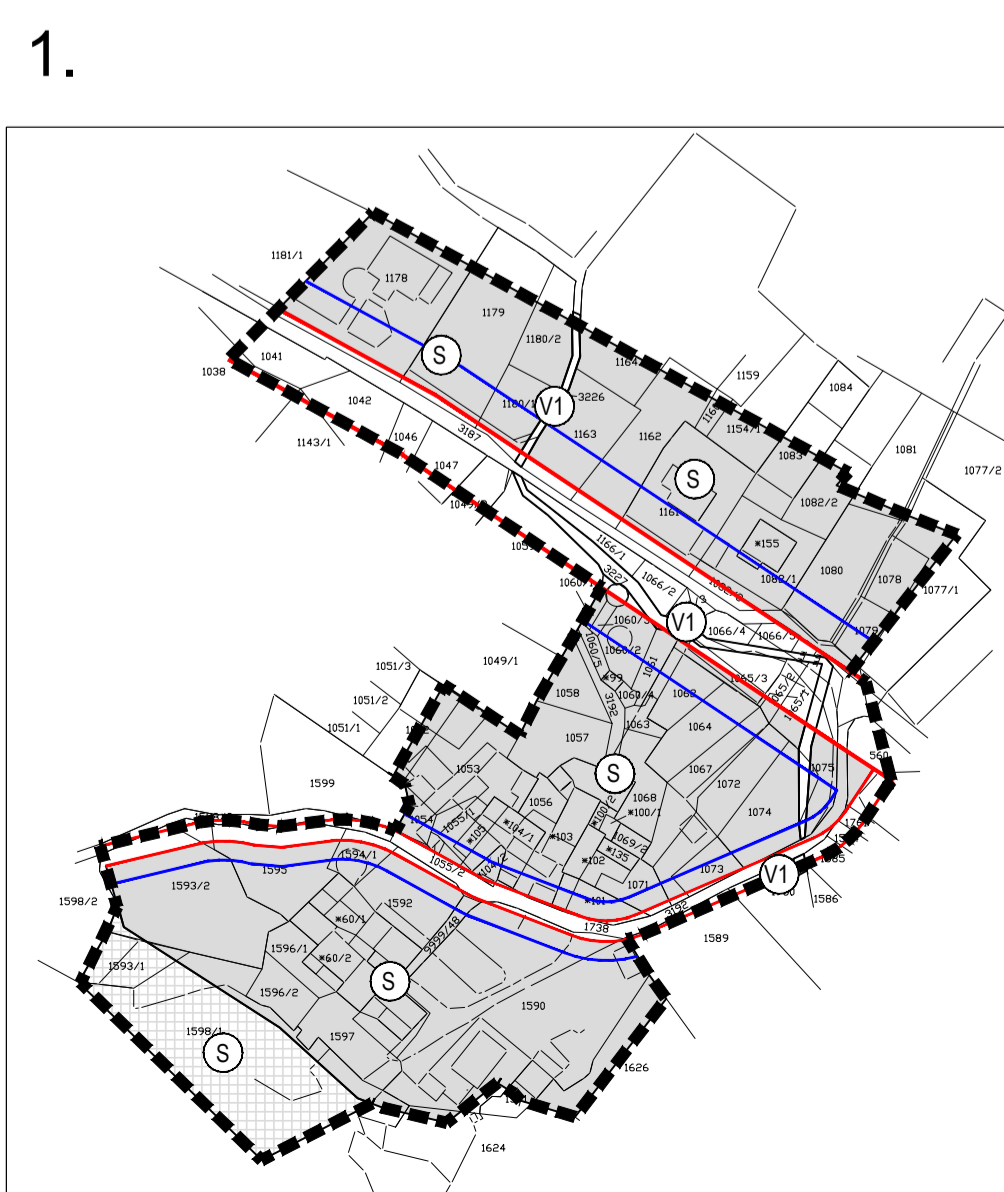
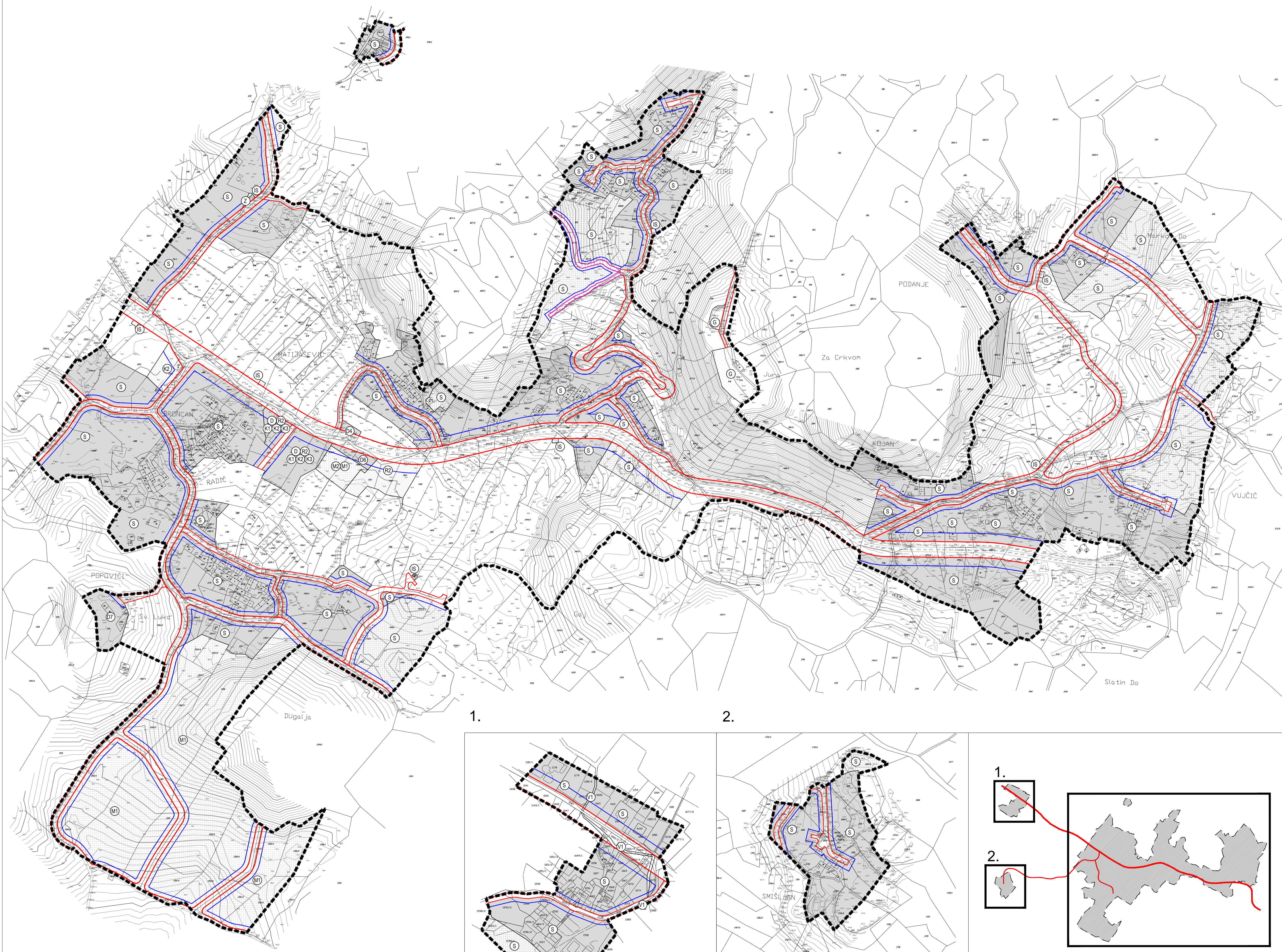


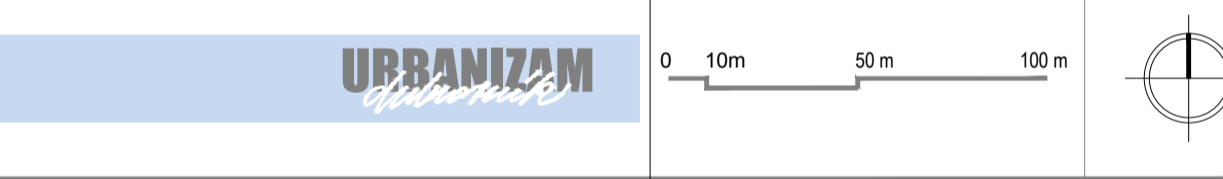
Tumač planskog znakovlja

- GRANICE**  
 GRANICA OBUHVATA PLANA
- NAMJENA POVRŠINA**  
 POVRŠINE UNUTAR GRADEVINSKOG PODRUČJA  
 postojeće / planirano
- (S) STAMBENA NAMJENA
  - (M1) MJEŠOVITA NAMJENA  
prethodno namjena M1, prethodno postrojenje M2
  - (D) JAVNA I DRUŠTVENA NAMJENA - D  
bazen - D1, sportski teren - D2, vrtovi - D3
  - (K1) GOSPODARSKA NAMJENA - POSLOVNA  
prethodno poslovanje - K1, prethodno trgovačka - K2, komunalno servise - K3
  - (R2) SPORTSKO - REKREACIJSKA NAMJENA  
rekreacija (imovinskomatrimonijalno) - R2
  - (Z) ZAŠTITNE ZELENE POVRŠINE  
postrojenje - Z
  - (IS) POVRŠINE INFRASTRUKTURNIH SUSTAVA
  - (G) GROBLJE
  - (V1) VODNA POVRŠINA  
vodostaj - V1
- UVJETI GRADNJE**
- REGULACIJSKI PRAVAC PROMETNICE
  - GRADEVINSKI PRAVAC



**URBANISTIČKI PLAN UREDENJA NASELJA "POPOVIĆI"**

LIST 4.2. NAČIN I UVJETI GRADNJE  
 IZVORNIK - pročišćena grafika



Županija	DUBROVAČKO-NERETVANSKA	Općina	Konavle
Naziv prostornog plana	URBANISTIČKI PLAN UREDENJA NASELJA "POPOVIĆI"		
Naziv kartografskog prikaza	NAČIN I UVJETI GRADNJE		
Broj kartografskog prikaza	4.2.	Mjerilo kartografskog prikaza	1 : 2000
Odluka predstavničkog tijela o izradi plana (službeno glasilo):		Odluka predstavničkog tijela o donošenju plana (službeno glasilo):	
Odluka o izradi izmjena i dopuna urbanističkog plana uređenja naselja "Popovići" (Službeni glasnik Općine Konavle 10/18)		Odluka o donošenju izmjena i dopuna urbanističkog plana uređenja naselja "Popovići" (Službeni glasnik Općine Konavle 5/20)	
Urbanistički plan uređenja naselja "Popovići" - pročišćeni tekst (Službeni glasnik Općine Konavle 7/20)			
Javna rasprava (datum objave):	11. srpnja 2019.	Javni uvid održan:	od 22. do 29. srpnja 2019.
Ponovna javna rasprava (datum objave):	29. listopada 2019.	Javni uvid za ponovnu javnu raspravu održan:	od 4. do 12. studenog 2019.
2. ponovna javna rasprava (datum objave):	16. siječnja 2020.	Javni uvid za 2. ponovnu javnu raspravu održan:	27. siječnja do 4. veljače 2020.
Pečat tijela odgovornog za provođenje javne rasprave:	Odgovorna osoba za provođenje javne rasprave:		
	Božo Lasić, dipl. iur.		
	Mjesto i datum izrade plana: Dubrovnik, srpanj 2020.		

Suglasnosti i mišljenja nadležnih organa sprave na plan:  
 URBANISTIČKI PLAN UREDENJA NASELJA "POPOVIĆI"  
 UR.BROJ 531-06-1-1-20-4) od 11. svibnja 2020.

Pravna osoba / tijelo koje je izradilo plan:	URBANIZAM Dubrovnik d.o.o. Dubrovnik
Pečat pravne osobe/tijela koje je izradilo plan:	M.P. URBANIZAM Dubrovnik d.o.o. <small>www.urbanizam.hr</small>
Odgovorni voditelj izrade plana:	M.P. dr.sc. Zrinka Ruđić, dipl.ing.arh.
Stručni tim u izradi plana: Ivan Goluža, dipl.ing.grad. Danka Grbac-Nikšić, dipl.ing.kraj.arh. Jurica Knego, mag.geogr. i mag.ing.geod.et.geoinf. Jure Marić, prof. Josip Mikulić, dipl.iur. dr.sc. Nenad Mikulić, dipl.ing.grad.	Bojana Nandić, prof. dr.sc. Zrinka Ruđić, dipl.ing.arh. Bajro Šarić, dipl.oec. Marina Štanić, dipl.ing.bio. i univ.spec.tech. Antonia Šarić, inženjer. Franciska Šiljeg, mag.ing.grad.
Pečat predstavničkog tijela:	M.P. Predsjednik predstavničkog tijela: Ivo Šimović
Istovjetnost ovog prostornog plana s izvornikom ovjerava:	Predsjednik Odbora za Statut i Poslovanje: Vlaho Mujlo, dipl.iur. (ime, prezime i potpis)