



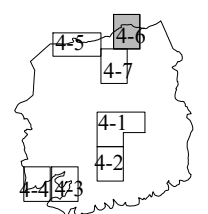



- Granice*
-  prostor ograničenja u ZOP-u
  -  obalna crta na katastarskom planu
  -  linija 100 m od obalne linije
- Pregledni prikaz površina izdvojenog građevinskog područja izvan naselja županijskog značaja - preuzeto i provodi se na temelju PPDNŽ*
-  gospodarska - ugostiteljsko-turistička namjena  
T1 - hotel



|   |            |   |                  |
|---|------------|---|------------------|
| Županija:   |            | <b>DUBROVAČKO-NERETVANSKA ŽUPANIJA</b>  |                  |
| Općina:   |            | <b>OPĆINA SMOKVICA</b>  |                  |
| Naziv prostornog plana:   |            | <b>IZMJENE I DOPUNE<br/>PROSTORNOG PLANA UREĐENJA OPĆINE SMOKVICA</b>   |                  |
| Naziv kartografskog prikaza:  |            | <b>GRAĐEVINSKA PODRUČJA<br/>I PODRUČJA POSEBNIH UVJETA KORIŠTENJA</b>   |                  |
| Broj kartografskog prikaza:   | <b>4-6</b> | Mjerilo kartografskog prikaza:  | <b>1 : 5 000</b> |
| Odluka o izradi prostornog plana (službeno glasilo):<br>Službeni glasnik Općine Smokvica 12/18  |            | Odluka predstavničkog tijela o donošenju plana (službeno glasilo):<br>Službeni glasnik Općine Smokvica 4/22   |                  |
| Javna rasprava (datum objave):<br>2. kolovoza 2019. (Slobodna Dalmacija)<br>29. ožujka 2021. (Slobodna Dalmacija)   |            | Javni uvid održan:<br>Od 19. kolovoza 2019. do 17. rujna 2019.<br>Od 7. travnja do 16. travnja 2021.  |                  |
| Pečat tijela odgovornog za provedbu javne rasprave:   |            | Osoba odgovorna za provedbu javne rasprave:<br><br><div style="text-align: center;">_____<br/>Laura Vučković Baničević</div>  |                  |
| Pravna osoba koja je izradila plan:   |            | Grgurević & partneri d.o.o.<br>Čanićeva 6, 10000 Zagreb   |                  |
| Suglasnost na plan prema članku 108. Zakona o prostornom uređenju (NN 153/13, 65/17, 114/18, 39/19, 98/19):<br>KLASA: 350-02/20-11/34, URBROJ: 531-06-01-02/06-22-8, od 13. travnja 2022.   |            |   |                  |
| Odgovorna osoba:  |            | Odgovorni voditelj:   |                  |
| _____<br>Hrvoje Vidović, dipl. ing. arh.  |            | _____<br>Hrvoje Vidović, dipl. ing. arh.  |                  |
| Pečat pravne osobe koja je izradila plan:   |            | Pečat odgovornog voditelja:   |                  |
| Stručni tim u izradi plana:<br>Prof. dr. sc. Oleg Grgurević, dipl. ing. arh., dipl. ing. šum.<br>Marko Jakelić, dipl. ing. arh.<br>Ivona Jerković, dipl. ing. arh.<br>Nikola Kašić, mag. ing. arch.<br>Marina Krčalić, mag. ing. arch.<br>Slaven Leticica, mag. ing. arch.<br>Ivana Šustić, dipl. ing. arh. |            | Hrvoje Vidović, dipl. ing. arh.<br>Deanka Hirjan, dipl. iur.<br>Dr. sc. Hrvoje Carić, dipl. oec., dipl. struč. zaštite okoliša<br>Duran Klepo, dipl. ing. grad.<br>Božo Tomić, dipl. ing. el.<br>Damir Šiljeg, mag. ing. el.<br>Andrija Čuljak, mag. ing. mech. |                  |
| Pečat predstavničkog tijela:  |            | Predsjednik predstavničkog tijela:<br><br><div style="text-align: center;">_____<br/>Jakica Tomašić</div>   |                  |
| Istovjetnost ovog prostornog plana s izvornikom ovjerava:   |            | Pečat nadležnog tijela:<br><br><div style="text-align: center;">_____<br/>--</div>  |                  |