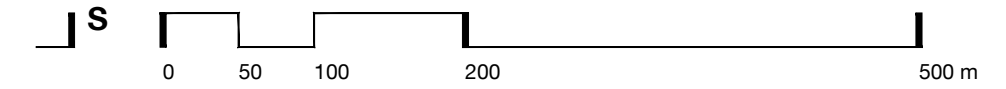
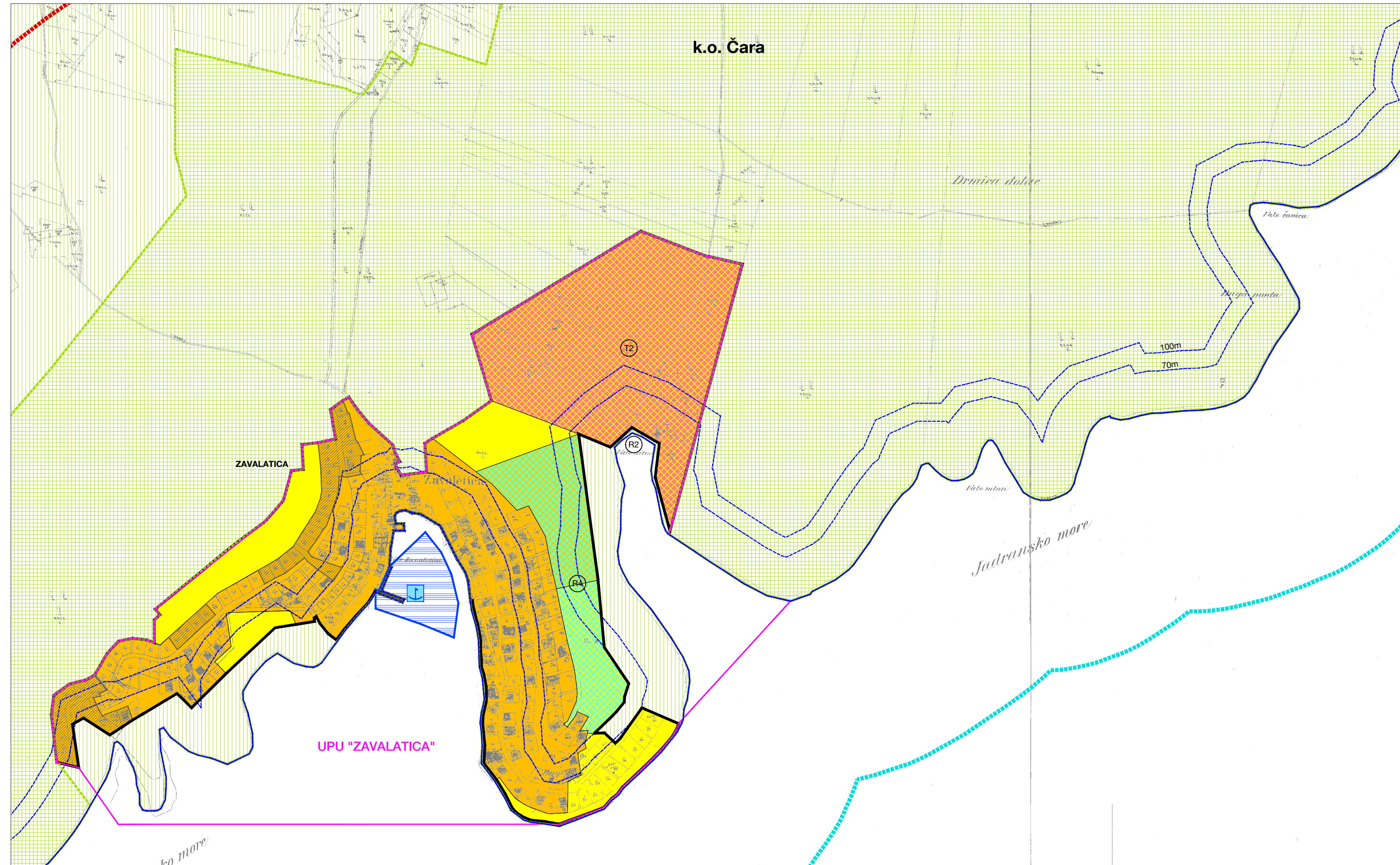


IZMJENE I DOPUNE PROSTORNOG PLANA UREĐENJA GRADA KORČULE

Kartografski prikaz br. 4-1b:
GRAĐEVINSKA PODRUČJA I PODRUČJA POSEBNIH UVJETA KORIŠTENJA



1 : 5 000



GRAĐEVINSKA PODRUČJA

GRANICA GRAĐEVINSKOG PODRUČJA

NAMJENA POVRŠINA UNUTAR
GRAĐEVINSKOG PODRUČJA NASELJA

MJEŠOVITA NAMJENA

T2
UGOSTITELJSKO TURISTIČKA NAMJENA
T2 - TURISTIČKO NASELJE

R4 R4
SPORTSKO-REKREACIJSKA NAMJENA
R4 - sportska igrališta

R2
UREĐENA PLAŽA - LOKACIJA

MORSKE LUKE I
ZAHVATI NA POMORSKOM DOBRU

LUČKO PODRUČJE

MORSKA LUKA LOKALNOG ZNAČAJA

ZAŠTIĆENO OBALNO PODRUČJE
MORA (ZOP)

OBALNA LINIJA
(PREMA KATASTARSKOJ PODLOZI)

LINIJE 70 I 100 m
UDALJENE OD OBALNE LINIJE

GRANICA ZAŠTIĆENOG OBALNOG
PODRUČJA MORA (ZOP-a)

GRANICA PODRUČJA UNUTAR ZOP-a,
1000 m OD OBALNE CRTE NA OTOKU

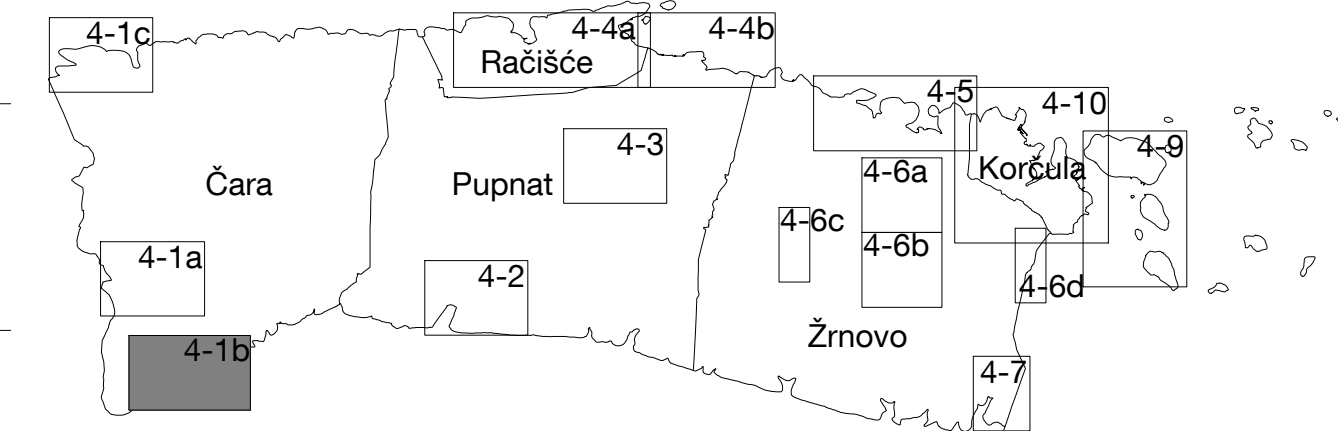
PODRUČJA POSEBNIH UVJETA KORIŠTENJA

OSOBITO VRIJEDAN PREDJEL -
PRIRODNI KRAJOBRAZ

OSOBITO VRIJEDAN PREDJEL -
KULTIVIRANI KRAJOBRAZ

IZGR. DIO GPN-a NA KOJI SE PRIMJENJUJE
STAVAK 2. ČLANKA 4c. PLANA

OBUHVAAT OBVEZNE IZRADE
URBANISTIČKOG PLANA UREĐENJA



Županija: DUBROVAČKO-NERETVANSKA	Grad: KORČULA	Odluka predstavničkog tijela o izradi prostornog plana: Odluka o pokretanju postupka za izmjene i dopune Prostornog plana uređenja Grada Korčule (Službeni glasnik Grada Korčule 06/08)	Odluka predstavničkog tijela o donošenju plana Odluka o donošenju izmjena i dopuna Odluka o donošenju Prostornog plana uređenja Grada Korčule (Službeni glasnik Grada Korčule 03/11)
Naziv prostornog plana: IZMJENE I DOPUNE PROSTORNOG PLANA UREĐENJA GRADA KORČULE		Javna rasprava - datum objave: 23. lipnja 2010. godine (u dnevnom tisku - "Slobodna Dalmacija")	Javni uvid održan: od 02. srpnja 2010. godine do 19. srpnja 2010. godine
Naziv kartografskog prikaza: GRAĐEVINSKA PODRUČJA I PODRUČJA POSEBNIH UVJETA KORIŠTENJA		Pečat tijela odgovornog za provođenje javne rasprave: Mirko Duhović, dipl. ing. grad.	Osoba odgovorna za provođenje javne rasprave: Mirko Duhović, dipl. ing. grad.
Broj kartografskog prikaza: 4-1b		Mjerilo kartografskog prikaza: 1 : 5 000	
Pravna osoba / tijelo koje je izradilo plan: Sveučilište u Zagrebu, Arhitektonski fakultet ZAVOD ZA URBANIZAM, PROSTORNO PLANIRANJE I PEJZAŽNU ARHITEKTURU Zagreb, Kačićeva 26, tel./fax.(01) 4639 284; http://www.arhitekt.hr			
Predstojnik Zavoda: Prof. dr. sc. JESENKO HORVAT, dipl. ing. arh.		Odgovorni voditelj: Prof. dr. sc. OLEG GRGUREVIĆ, dia., diš.	
Suglasnost na plan prema članku 97. Zakona o prostornom uređenju i gradnji (Narodne novine 78/07, 38/09); klasa: 350-02/11-11/14 urboj: 531-06-11-5 datum: 18. svibnja 2011.			
Pečat pravne osobe/tijela koje je izradilo plan: Stručni tim u izradi plana: 1. Prof. dr. sc. OLEG GRGUREVIĆ, dia., diš. 2. HROVJE VIDOVIĆ, dipl. ing. arh. 3. MARKO JAKELIĆ, ing. arh. 4. IVONA JERKOVIĆ, dipl. ing. arh. 5. LUKA TRKANJEČ, dipl. ing. arh.		Pečat odgovornog voditelja: 6. Doc. dr. sc. MILJENKO HAIMAN, dipl. ing. grad. 7. Mr. sc. IVO BROZOVIĆ, dipl. ing. prom. 8. Mr. sc. HRVOJE ČAČIĆ, dipl. stručnjak zaštite okoliša, dipl. oec. 9. DEANKA HIRJAN, dipl. tur.	
Pečat predstavničkog tijela: Lovro Krstulović, dr. med. dent.		Istovjetnost s izvornikom ovjerava: Pečat nadležnog tijela:	