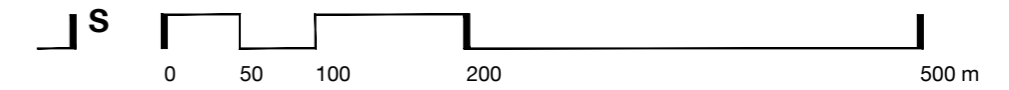
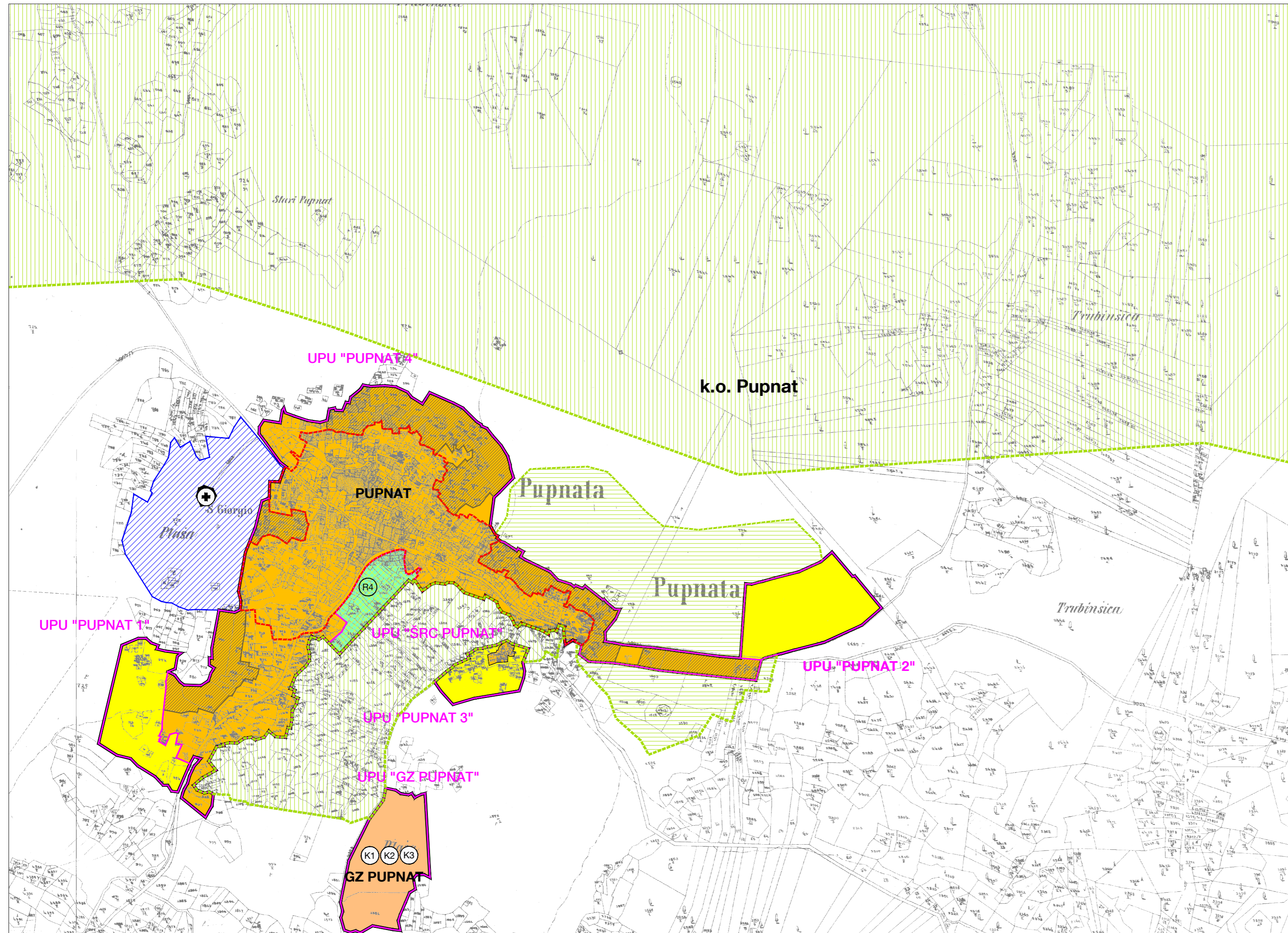


# IZMJENE I DOPUNE PROSTORNOG PLANA UREĐENJA GRADA KORČULE

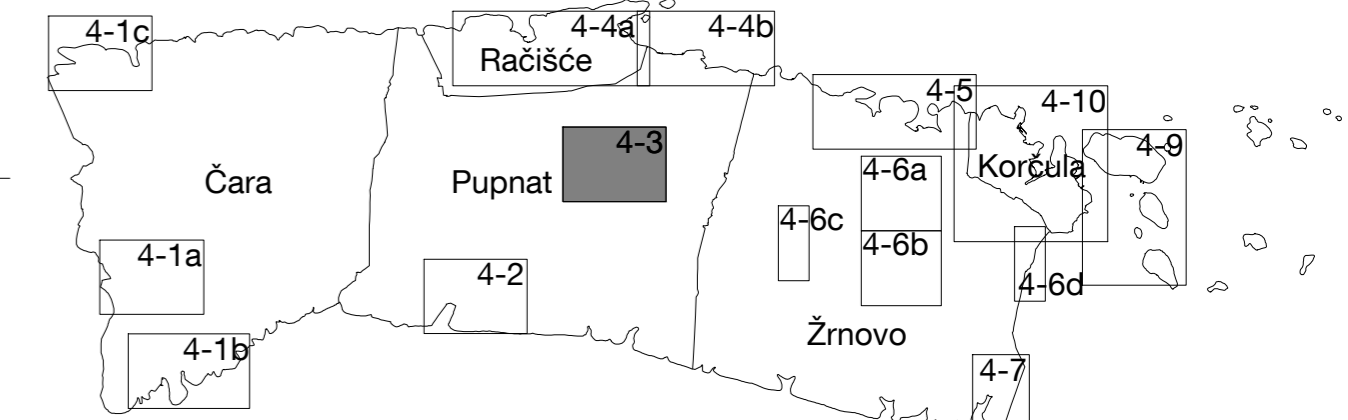
Kartografski prikaz br. 4-3:  
GRAĐEVINSKA PODRUČJA I PODRUČJA POSEBNIH UVJETA KORIŠTENJA



1 : 5 000



- GRAĐEVINSKA PODRUČJA**
- GRANICA GRAĐEVINSKOG PODRUČJA
  - NAMJENA POVRŠINA UNUTAR GRAĐEVINSKOG PODRUČJA NASELJA
    - MJEŠOVITA NAMJENA
    - SPORTSKO-REKREACIJSKA NAMJENA R4 - sportska igrališta
  - NAMJENA POVRŠINA UNUTAR IZDOJENIH GRAĐEVINSKIH PODRUČJA (IZVAN NASELJA)
    - GOSPODARSKA NAMJENA - POSLOVNA K1 - pretežito uslužna, K2 - pretežito trgovačka, K3 - komunalno servisna
  - GROBLJA
- PODRUČJA POSEBNIH UVJETA KORIŠTENJA**
- DJELOMIČNA ZAŠTITA (ZONA B)
  - KONTAKTNA ZONA - zaštita okolnog prostora kulturnog dobra
  - OSOBITO VRIJEDAN PREDJEL - PRIRODNI KRAJOBRAZ
  - OSOBITO VRIJEDAN PREDJEL - KULTIVIRAN KRAJOBRAZ
  - IZGR. DIO GPN-a NA KOJI SE PRIMJENJUJE STAVAK 2. ČLANKA 4c. PLANA
  - OBUHVAAT OBVEZNE IZRADE URBANISTIČKOG PLANA UREĐENJA



|   |  |   |   |
|---|--|---|---|
| Županija: DUBROVAČKO-NERETVANSKA  | Grad: KORČULA  | Odluka predstavničkog tijela o izradi prostornog plana: Odluka o pokretanju postupka za izmjene i dopune Prostornog plana uređenja Grada Korčule (Službeni glasnik Grada Korčule 06/08)               | Odluka o donošenju izmjena i dopuna Odluke o donošenju Prostornog plana uređenja Grada Korčule (Službeni glasnik Grada Korčule 03/11) |
| Naziv prostornog plana: IZMJENE I DOPUNE PROSTORNOG PLANA UREĐENJA GRADA KORČULE  |  | Odluka o donošenju izmjena i dopuna Odluke o donošenju Prostornog plana uređenja Grada Korčule (Službeni glasnik Grada Korčule 06/08)   |   |
| Naziv kartografskog prikaza: GRAĐEVINSKA PODRUČJA I PODRUČJA POSEBNIH UVJETA KORIŠTENJA   |  | Odluka o donošenju izmjena i dopuna Odluke o donošenju Prostornog plana uređenja Grada Korčule (Službeni glasnik Grada Korčule 03/11)   |   |
| Broj kartografskog prikaza: 4-3   | Mjerilo kartografskog prikaza: 1 : 5 000                     | Javna rasprava - datum objave: 23. lipnja 2010. godine (u dnevnom tisku - "Slobodna Dalmacija")   | Javni uvid održan: od 02. srpnja 2010. godine do 19. srpnja 2010. godine  |
| Pravna osoba / tijelo koje je izradilo plan: Sveučilište u Zagrebu, Arhitektonski fakultet ZAVOD ZA URBANIZAM, PROSTORNO PLANIRANJE I PEJZAŽNU ARHITEKTURU Zagreb, Kačićeva 26, tel./fax.(01) 4639 284; http://www.arhitek.hr |  | Pečat tijela odgovornog za provođenje javne rasprave:   | Osoba odgovorna za provođenje javne rasprave: Mirko Duhočić, dipl. ing. grad.   |
| Predstojnik Zavoda: Prof. dr. sc. JESENKO HORVAT, dipl. ing. arh.   | Odgovorni voditelj: Prof. dr. sc. OLEG GRGUREVIĆ, dia., diš. | Suglasnost na plan prema članku 97. Zakona o prostornom uređenju i gradnji (Narodne novine 76/07, 38/09): klasa: 350-02/11-11/14  | datum: 18. svibnja 2011.  |
| Pečat pravne osobe/tijela koje je izradilo plan:  |  | Predsjednik predstavničkog tijela: Lovro Krstulović, dr. med. dent.   | Istovjetnost s izvornikom ovjerava:   |
| Stručni tim u izradi plana:<br>1. Prof. dr. sc. OLEG GRGUREVIĆ, dia., diš.<br>2. HRVOJE VIDOVIĆ, dipl. ing. arh.<br>3. MARKO JAKELIĆ, ing. arh.<br>4. IVONA JERKOVIĆ, dipl. ing. arh.<br>5. LUKA TRKANJEČ, dipl. ing. arh.    |  | 6. Doc. dr. sc. MILJENKO HAMAN, dipl. ing. grad.<br>7. Mr. sc. IVO BROZDVIČ, dipl. ing. prom.<br>8. Mr. sc. HRVOJE CARIĆ, dipl. stručnjak zaštite okoliša, dipl. oec.<br>9. DEANKA HIRJAN, dipl. iur. |   |
| Pečat predstavničkog tijela:  |  | Pečat nadležnog tijela:   |   |