











TUMAČ ZNAKOVA

GRANICE

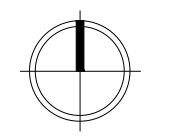
-  GRANICA OBUHVATA PLANA
-  LINIJA OBALE I ZAŠTIĆENO OBALNO PODRUČJE KOPNA I MORA (1000 i 300 m)
-  VODENE POVRŠINE - JAVNO VODNO DOBRO

ODVODNJA OTPADNIH VODA

-  UREDAJ ZA PROČIŠĆAVANJE OTPADNIH VODA
-  ISPUST OTPADNIH VODA
-  CRPNA STANICA
-  GLAVNI DOVODNI KANALI (KOLEKTOR)
-  OSTALI DOVODNI KANALI (KOLEKTOR)
-  SMJER TOKA
-  PREDMET IZMJENA I DOPUNA

**CILJANE IZMJENE I DOPUNE
PROSTORNOG PLANA UREĐENJA GRADA OPUZENA**

LIST BR: 2.4.3. INFRASTRUKTURNI SUSTAVI I MREŽE - ODVODNJA OTPADNIH VODA
IZVORNIK



Županija:	DUBROVAČKO - NERETVANSKA	GRAD OPUZEN
Naziv prostornog plana:	CILJANE IZMJENE I DOPUNE PROSTORNOG PLANA UREĐENJA GRADA OPUZENA IZVORNIK	
Naziv kartografskog prikaza:	INFRASTRUKTURNI SUSTAVI I MREŽE - ODVODNJA OTPADNIH VODA	
Broj kartografskog prikaza:	2.4.3.	Mjerilo kartografskog prikaza: 1 : 25000
Odluka predstavničkog tijela o izradi plana (službeno glasilo):	Odluka predstavničkog tijela o donošenju plana (službeno glasilo):	
Odluka o izradi Ciljanih izmjena i dopuna Prostornog plana uređenja Grada Opuzena (Službeni glasnik Grada Opuzena, 04/12.):	Odluka o donošenju Ciljanih izmjena i dopuna Prostornog plana uređenja Grada Opuzena (Službeni glasnik Grada Opuzena, 02/14.)	
Javna rasprava (datum objave):	21. listopada 2013.	Javni uvid održan: od 30. listopada 2013. do 15. studenog 2013.
Pečat tijela odgovornog za provođenje javne rasprave:	M.P.	Odgovorna osoba za provođenje javne rasprave: Ivo Mihaljević, gradonačelnik
		Mjesto i datum izrade plana: Dubrovnik, svibanj 2014.
Suglasnosti i mišljenja nadležnih organa uprave na plan:		
Pozitivno mišljenje Zavoda za prostorno uređenje Dubrovačko-neretvanske županije (KLASA: 350-01/13-01/67, URBROJ: 2117/1-21/1-14-4), od 8. svibnja 2014. Suglasnost Ministarstva graditeljstva i prostornog uređenja, Uprava za prostorno uređenje (KLASA: 350-02/14-11/22, URBROJ: 531-05-14-3), od 13. svibnja 2014.		
Pravna osoba / tijelo koje je izradilo plan:		
IGH URBANIZAM d.o.o. DUBROVNIK		
Pečat pravne osobe / tijela koje je izradilo plan:	M.P.	Odgovorna osoba:
	IGH URBANIZAM d.o.o.	dr.sc. Zrinka Rudež, dipl.ing.arch. Direktor
Odgovorni voditelj izrade plana:	M.P.	dr.sc. Zrinka Rudež, dipl.ing.arch.
Stručni tim u izradi plana:		
Nikša Begović, ing. prof.dr.sc. Nenad Jasprica, dipl.ing.bio. Nikolina Vuković Kolendić, dipl.ing.grad. Jurica Knego, mag.geogr. i mag.ing.geod.et.geoinf. Jure Marić, prof.		Josip Mikulić, dipl.iur. Katarina Mojaš, mag.ing.arch. dr.sc.Zrinka Rudež, dipl.ing.arch. Bajro Sarić, dipl.oec. Željko Vukelić, dipl.ing.arch.
Pečat predstavničkog tijela:	M.P.	Predsjednik predstavničkog tijela:
		Mladen Šiljeg
Istovjetnost ovog prostornog plana s izvornikom ovjerava:		Pečat nadležnog tijela:
(ime, prezime i potpis)		M.P.