

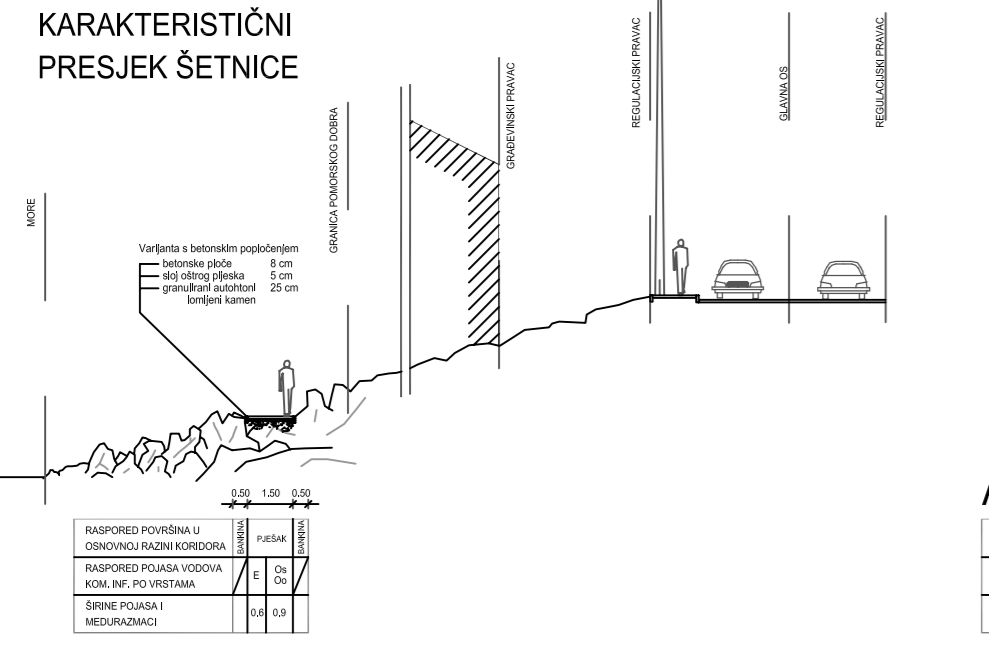


Tumač planskog znakovlja

- GRANICE**
 GRANICA OBUHVATA PLANA
- NAMJENA POVRŠINA**
- STAMBENA NAMJENA
 - UGOSTITELJSKO TURISTIČKA NAMJENA
turističko naselje - T2
 - SPORTSKO REKREACIJSKA NAMJENA
kupalište - R6, rekreacija uz more - R7
 - ZAŠTITNE ZELENE POVRŠINE
 - POVRŠINE INFRASTRUKTURNIH SUSTAVA
rafostanica - IS1, pročistač otpadnih voda - IS2, separatori ulja i masti - IS3, precrpnja stanica - IS4
- CESTOVNI PROMET**
- ULICE, KOLNO-PJEŠAČKE I PJEŠAČKE POVRŠINE
 - OZNAKA ULICE
glavne ulice - G1, ostale ulice - O1, kolno - pješačke površine - KP1
 - RAZVRSTANOST
 - OZNAKA PRESJEKA
- POMORSKI PROMET**
- PRIVEZIŠTE
- INTERNA PROMETNA MREŽA TURISTIČKO UGOSTITELJSKE ZONE**
- KOLNO-PJEŠAČKE POVRŠINE
- ELEKTROENERGETIKA**
izgrađeno / neizgrađeno
- NN KABEL JAVNE RASVJETE I KONZUMA 0,4 kV
 - SN KABEL 10(20)kV
 - TRAFOSTANICA 10(20)/0,4 kV



Županija: DUBROVAČKO-NERETVANSKA ŽUPANIJA	
Općina: OPGINA BLATO	
Naziv prostornog plana: URBANISTIČKI PLAN UREĐENJA PRIŠĆAPAC	
Naziv kartografskog prikaza: PROMETNA, ULIČNA I KOMUNALNA INFRASTRUKTURNA MREŽA ENERGETSKI SUSTAV	
Broj kartografskog prikaza: 2.3.	Mjerilo kartografskog prikaza: 1:2000
Odluka općinskog vijeća Općine Blato o izradi: Službeni glasnik 2/08	Odluka općinskog vijeća Općine Blato o donošenju plana: Službeni glasnik 3/11
Javna rasprava: 1. lipnja 2010. u Slobodnoj Dalmaciji	Javni uvid održan: od 7. lipnja do 9. srpnja 2010.
Pečat tijela odgovornog za provođenje javne rasprave:	Odgovorna osoba za provođenje javne rasprave: Načelnik Općine
IVO GAVRANIĆ, prof.	
Suglasnost na plan prema Zakonu o prostornom uređenju i izgradnji (Narodne novine br. 76/07): Urbroj: 531-06-11-3 Klasa: 350-02/11-13/28 Datum: 21. travanj 2011.	
Pravna osoba koja je izradila plan: URBANISTIČKI ZAVOD GRADA ZAGREBA d.o.o. ZAGREB, Britanski trg 12	
Pečat pravne osobe koja je izradila plan:	Odgovorna osoba: LUKA ŠULENTIĆ, mag.ing.arch.
LUKA ŠULENTIĆ, mag.ing.arch.	
Voditelj izrade plana: LUKA ŠULENTIĆ, mag.ing.arch.	
Stručni tim u izradi plana: 1. LUKA ŠULENTIĆ, mag.ing.arch. 4. MAJA VIDEK PAVLOVIĆ, mag.ing.arch. 7. MATIJA MIHELIĆ, grad.tehničar 2. IVAN KAPOVIĆ, mag.ing.arch. 5. ANA RAJČEVIĆ, dipl.ing.mat. 8. PETAR CIGETIĆ, ing.grad. 3. HRVOJE JAMNICKI, dipl.ing.grad. 6. ANDREJA ŠUGAR, mag.ing.aedif.	
Pečat Općinskog vijeća:	Predsjednik Općinskog vijeća: ŽELIMIR BOSNIĆ, mr.ph.
Istovjetnost ovog plana s izvornikom ovjerava:	Pečat nadležnog tijela:
IME, PREZIME, POTPIS	



- Legenda**
- k - kolnik
 - p - pješak
 - Oo - oborinska odvodnja
 - Os - sanitarna odvodnja
 - V - vodoopskrba
 - EK - elektroničke komunikacije
 - E - elektroenergetski kabel i javna rasvjeta