









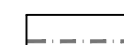


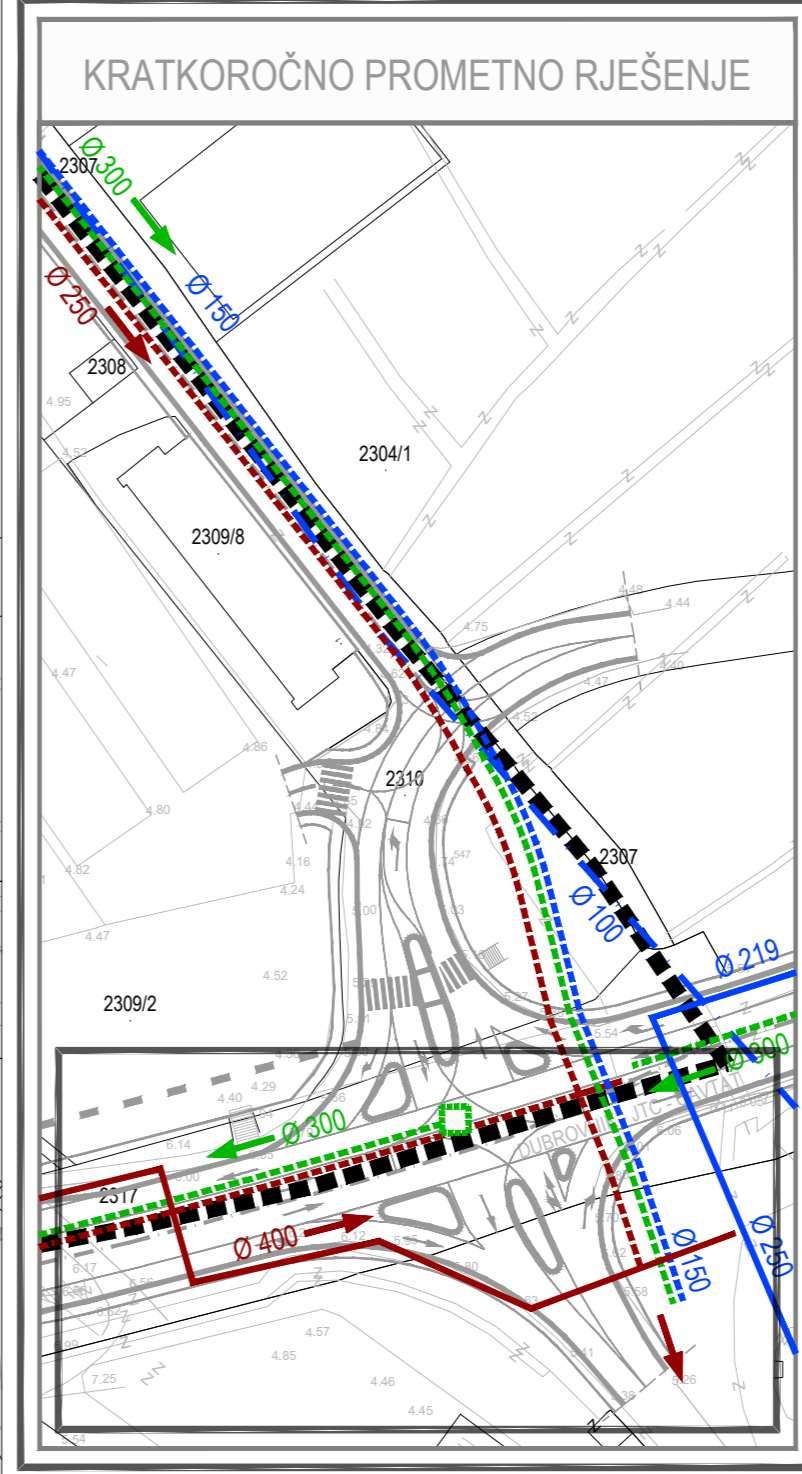
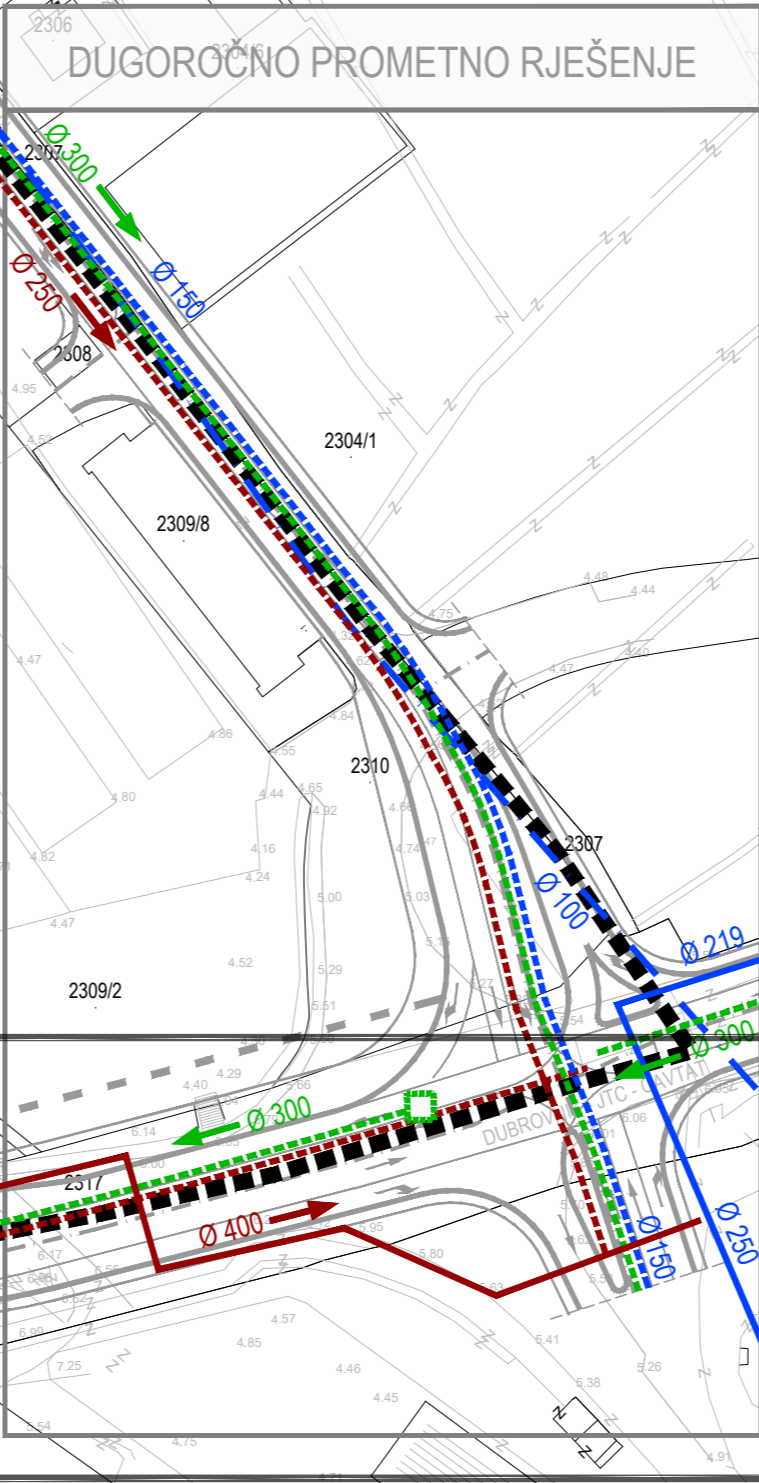
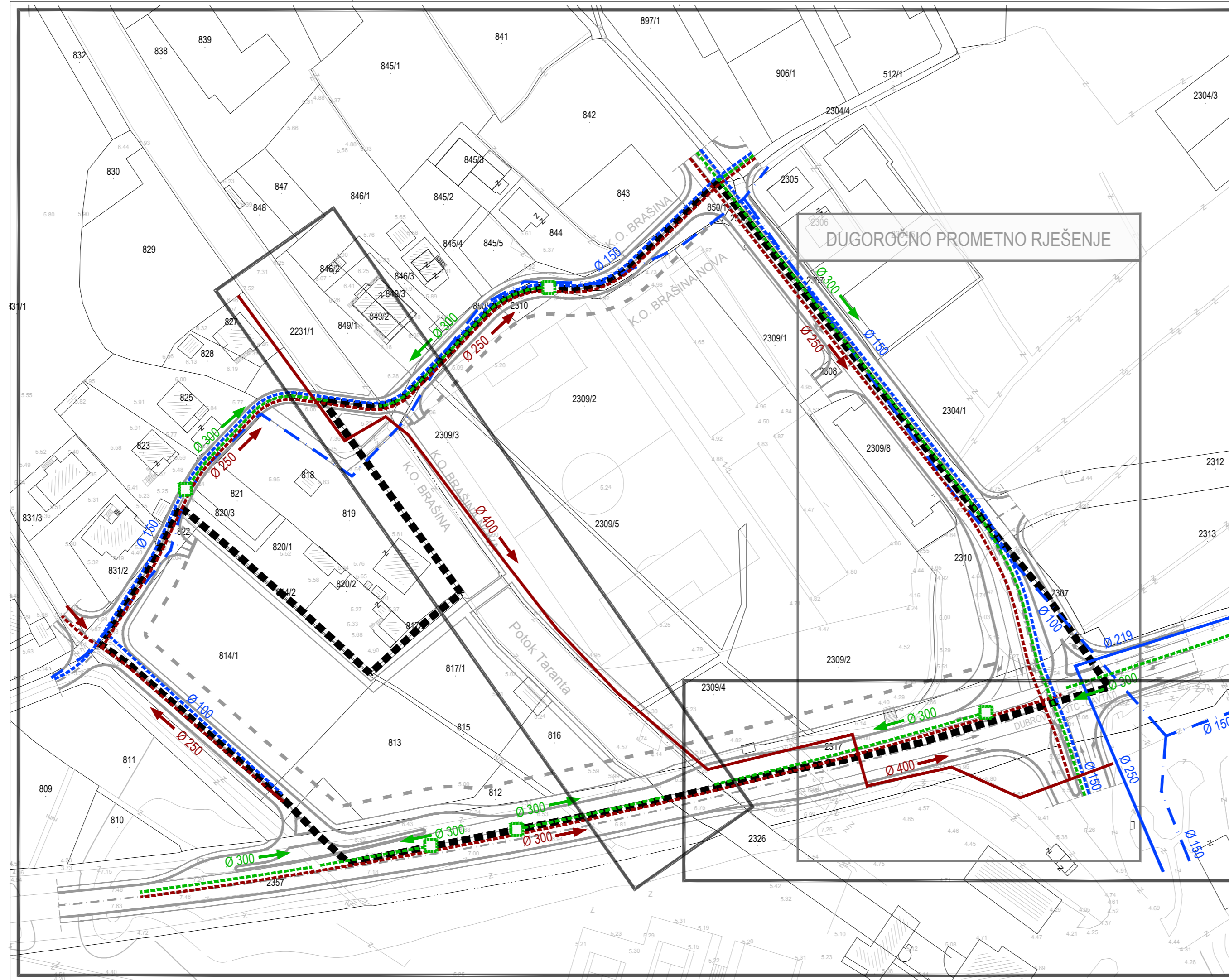


UPU

PASTORALNI CENTAR

TUMAČ ZNAKOVA


-  PREDMET IZMJENA I DOPUNA
-  GRANICA OBUHVATA UPU-a
- VODOOPSKRBA**
-  VODOVOD
-  VODOVOD - ukidanje
-  PLANIRANI VODOVOD
- ODVODNJA**
-  ODVODNI KANAL FEKALNE KANALIZACIJE
-  ODVODNI KANAL FEKALNE KANALIZACIJE - PLANIRANI
-  KANAL OBORINSKE VODE - PLANIRANI
-  SMJER ODVODNJE
-  PLANIRANO REVIZIJSKO OKNO OBORINSKIH VODA
- CESTOVNI PROMET**
-  OS CESTE
-  KORIDOR CESTE
-  GLAVNA GRADSKA I OSTALE ULICE




IZMJENE I DOPUNE URBANISTIČKOG PLANA UREĐENJA "PASTORALNI CENTAR"

LIST 2.3. PROMETNA, ULIČNA I KOMUNALNA INFRASTRUKTURNA MREŽA - Vodoopskrba i odvodnja
PRIJEDLOG PLANA

URBANIZAM





Županija: DUBROVAČKO-NERETVANSKA	Općina: ŽUPA DUBROVAČKA
Naziv prostornog plana: IZMJENE I DOPUNE URBANISTIČKOG PLANA UREĐENJA "PASTORALNI CENTAR" PRIJEDLOG PLANA	
Naziv kartografskog prikaza: PROMETNA, ULIČNA I KOMUNALNA INFRASTRUKTURNA MREŽA - Vodoopskrba i odvodnja	
Broj kartografskog prikaza: 2.3.	Mjerilo kartografskog prikaza: 1 : 1000
Odluka predstavničkog tijela o izradi plana (službeno glasilo): Odluka Općinskog vijeća Općine Župa dubrovačka o izradi izmjena i dopuna Urbanističkog plana uređenja "Pastoralni centar" (Službeni glasnik Općine Župa dubrovačka 24/22.)	
Odluka predstavničkog tijela o donošenju plana (službeno glasilo):	
Javna rasprava (datum objave):	Javni uvid održan:
Pečat tijela odgovornog za provođenje javne rasprave:	Odgovorna osoba za provođenje javne rasprave:
	Jure Marić, prof.
Mjesto i datum izrade plana: Dubrovnik, srpanj 2024.	
Suglasnosti i mišljenja nadležnih organa uprave na plan:	
Pravna osoba / tijelo koje je izradilo plan: URBANIZAM Dubrovnik d.o.o. Dubrovnik	
Pečat pravne osobe/tijela koje je izradilo plan:	Odgovorna osoba:
M.P.	dr.sc. Zrinka Rudež, dipl.ing.arh.
URBANIZAM Dubrovnik d.o.o. Vukovarska Brij. 20 000 DUBROVNIK	Direktor
Odgovorni voditelj izrade plana:	
M.P.	dr.sc. Zrinka Rudež, dipl.ing.arh.
Stručni tim u izradi plana: Tomislav Demarin, dipl.ing.geod. Pavo Đukan, univ.mag.ing.prosp.arch. Ivan Goluža, dipl.ing.grad. Danka Grbac Nikolac, dipl.ing.kraj.arh.	Jurica Knego, univ.mag.geogr. i univ.mag.ing.geod.et.geoinf. Maro Lučić, dipl.ing.geod. Ines Marković Knego, univ.mag.ing.arch. dr. sc. Zrinka Rudež, dipl.ing.arh.
Pečat predstavničkog tijela:	Predsjednik predstavničkog tijela:
M.P.	Marko Kriste
Istovjetnost ovog prostornog plana s izvornikom ovjerava:	Pečat nadležnog tijela:
(ime, prezime i potpis)	M.P.