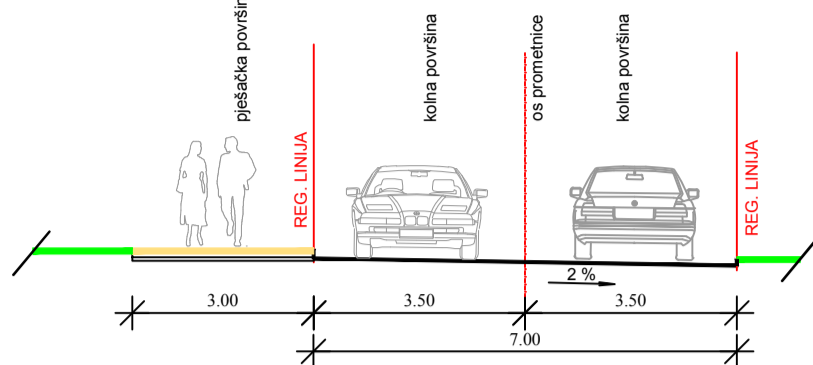
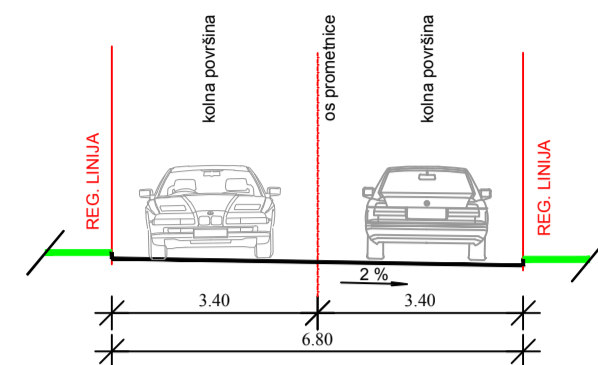


KARAKTERISTIČNI POPREČNI PRESJECI PROMETNICA - SCHEMA

PRESJEK 3
GLAVNA PROMENICA - G
(dvosmjerna s dva traka)



PRESJEK 11a
SABIRNA PROMETNICA - S
(dvosmjerna s dva traka)



TUMAČ ZNAKOVA (nastavak):

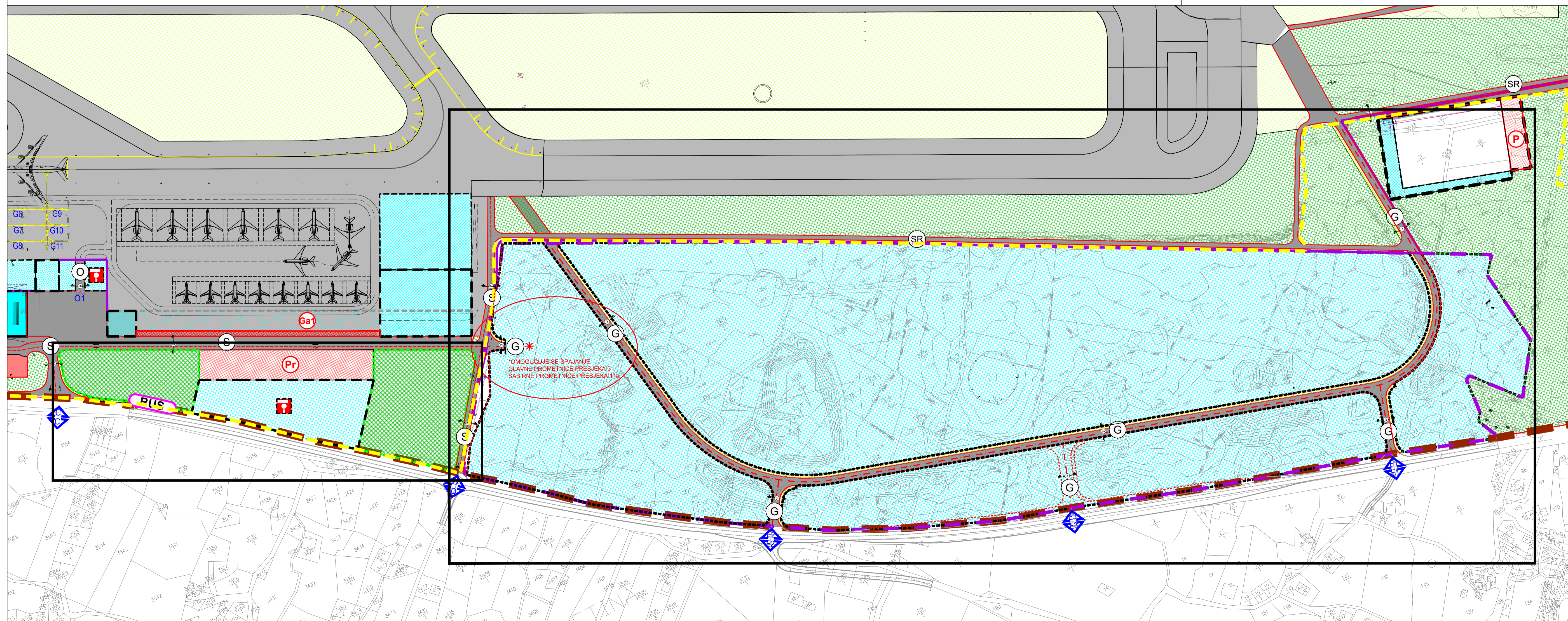
- ŽELJEZNIČKI PROMET
- USKOTRAČNA ŽELJEZNIČKA PRUGA DONJA GLAVSKA /ZELENIKA (Izvan obuhvata Plana i izvan funkcije)
- ULAZI / IZLAZI IZ ZONE OBUHVATA PLANA
- OZNAKA ULAZA I IZLAZA
 - A- GLAVNI ULAZ I IZLAZ IZ ZRAČNE LUKE
 - B- SPOREDNI IZLAZ
 - C- CARGO ULAZ / IZLAZ
 - D- OGRADENI ULAZ / IZLAZ U AIRSIDE ZONU ZLD
 - E1 - REKONSTRUKCIJA ULAZA / IZLAZA U GOSPODARSKU ZONU
 - E2 - NOVI ULAZ / IZLAZ U GOSPODARSKU ZONU
 - E3 - MOGUĆI NOVI ULAZ / IZLAZ U GOSPODARSKU ZONU
 - F- ULAZ / IZLAZ DO CRKVE SV. ĐURĐA
 - G- REKONSTRUKCIJA MAKADAMSKOG PUTA ULAZ / IZLAZ U PLANIRANU ZONU AVIOGORIVA
- INTERNI ULAZI / IZLAZI (NA ZRAČNU STRANU ZRAČNE LUKE)
- OGRADA OKO ZRAČNE STRANE ZRAČNE LUKE
 - U1 do U3 ULAZI U ŠTIĆENE POVRŠINE
 - Kapija br. 1 KAPIJE NA VANJSKOM PERIMETRU ZRAČNE LUKE
- JAVNI AUTOBUSNI PROMET
- STAJALIŠTE AUTOBUSA JUŽNO OD ZGRADE C
 - STAJALIŠTE AUTOBUSA NA MAGISTRALI

TUMAČ ZNAKOVA (nastavak):

- CESTOVNE POVRŠINE
- KORIDOR PROMETNICE
 - GLAVNA PROMETNICA
 - SABIRNA PROMETNICA
 - OSTALA PROMETNICA
 - SERVISNE PROMETNICE OKO USS U FUNKCIJI ZRAČNE LUKE DUBROVNIK
 - PRISTUPNI PUT DO CRKVE SV. ĐURĐA
- MOGUĆA REALIZACIJA PROMETNE POVRŠINE
- PROMETNE POVRŠINE IZVAN OBUHVATA
 - PJEŠAČKI SMJEROVI I PJEŠAČKE POVRŠINE (OTOCI)
 - PARKIRALIŠTE ZA AUTOBUSE
 - PARKIRALIŠNI PROSTORI (RENT-A-CAR, TAXI, CARGO, PUTNICI, ZAPOSLENICI, OSOBLJE)
 - ZONA PLANIRANE PRAONICE OSOBNIH VOZILA
 - DODATNI PARKIRALIŠNI PROSTORI- PREMA POTREBI
 - PRAONICA ZA VOZILA
 - JAVNA GARAŽA
 - GARAŽNO - TEHNIČKI BLOK ISTOK (ispod istočne stajanke)
 - GARAŽNO - TEHNIČKI BLOK ZAPAD (ispod umjetnog brda)
 - POSTOJEĆA BENZINSKA POSTAJA INE NA D-8 - rekonstrukcija prema projektnoj dokumentaciji
 - PLANIRANA BENZINSKA POSTAJA NA D-8
 - PLANIRANA INTERNA BENZINSKA POSTAJA ZRAČNE LUKE
 - SMJER KRETANJA PROMETA
 - PLANIRANA NADSTREŠNICA ISPRED TERMINALSKIH ZGRADA "A", "B" I PLANIRANE ZGRADE "C"
 - ZONA MOGUĆEG NATKRIVANJA AUTOBUSNOG TERMINALA
 - POPREČNI PRESJEK PROMETNICE

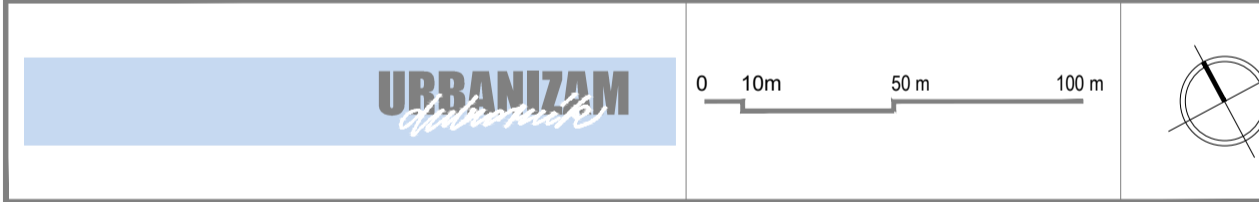
TUMAČ ZNAKOVA:

- PREDMET IZMJENA I DOPUNA
- GRANICE
- GRANICA OBUHVATA UPU-A
 - ZONA ZRAČNE LUKE (zemaljska i zračna strana Zračne luke Dubrovnik)
 - ZONA IZVAN ZONE ZRAČNE LUKE (izgrađeno građevinsko područje naselja Čilipi, nogometno igralište i groblje)
 - ZONA IZVAN ZONE ZRAČNE LUKE (izdvojeno građevinsko područje izvan naselja gospodarske namjene)
- NAMJENA postojeće/ planirano
- POVRŠINA POD ZGRADOM
 - POVRŠINA OTVORENIH ILI NATKRIVENIH PROSTORA
 - POVRŠINA PLANIRANE GOSPODARSKE ZONE
- ZELENE POVRŠINE
- JAVNE ZELENE POVRŠINE
 - ZAŠTITNE ZELENE POVRŠINE
 - UREĐEN ZAŠTITNI POJAS USS I SV
 - ZAŠTITNE ZONE



IZMJENE I DOPUNE URBANISTIČKOG PLANA UREĐENJA "ZRAČNA LUKA ČILIP I"

LIST ZA PROMETNA, ULIČNA I KOMUNALNA INFRASTRUKTURNA MREŽA - Cestovni promet IZVORNIK



Županija	DUBROVAČKO-NERETVANSKA	Općina	KONAVLE
Naziv prostornog plana	IZMJENE I DOPUNE URBANISTIČKOG PLANA UREĐENJA "ZRAČNA LUKA ČILIP I" IZVORNIK		
Naziv kartografskog prikaza	PROMETNA, ULIČNA I KOMUNALNA INFRASTRUKTURNA MREŽA - Cestovni promet		
Broj kartografskog prikaza	2A	Mjerilo kartografskog prikaza	1:2000
Odluka predstavničkog tijela o izradi plana (službeno glasilo):		Odluka predstavničkog tijela o donošenju plana (službeno glasilo):	
Odluka Općinskog vijeća Općine Konavle o izradi i. Ciljnih izmjena i dopuna Prostornog plana uređenja Općine Konavle i izradi izmjena i dopuna Urbanističkog plana uređenja "Zračna luka Čilipi 1" (Službeni glasnik Općine Konavle 07/22.)		Odluka Općinskog vijeća Općine Konavle o donošenju izmjena i dopuna Urbanističkog plana uređenja "Zračna luka Čilipi 1" (Službeni glasnik Općine Konavle 07/22.)	
Javna rasprava (datum objave):	29. srpnja 2022.	Javni uvid održan:	od 02. do 10. kolovoza 2022.
Pečat tijela odgovornog za provođenje javne rasprave:	Odgovorna osoba za provođenje javne rasprave:		
	Željka Stšen, dipl. ing. arh.		
	Mjesto i datum izrade plana:		
	Dubrovnik, prosinac 2022.		
Suglasnosti i mišljenja nadležnih organa uprave na plan:			
SUGLASNOST Ministarstva prostornog uređenja, graditeljstva i državne imovine, Uprave za prostorno uređenje i dozvole državnog značaja, KLASA: 350-02/22-16/58, URBROJ: 531-06-01-2/5-22-6 od 9. studenog 2022.			
Pravna osoba / tijelo koje je izradilo plan:	URBANIZAM Dubrovnik d.o.o. Dubrovnik		
Pečat pravne osobe/tijela koje je izradilo plan:	M.P.	Odgovorna osoba:	
	URBANIZAM Dubrovnik d.o.o. www.urbanizam.hr, ul. Zrinskih 10, Dubrovnik	dr.sc. Zrinka Rudić, dipl.ing. arh. inženjer	
Odgovorni voditelj izrade plana:	M.P.	dr.sc. Zrinka Rudić, dipl.ing. arh.	
Stručni tim u izradi plana:	Ines Merkušić, mag.ing. arch. Josip Mikulić, dipl. ing. arh. dr.sc. Zrinka Rudić, dipl.ing. arh. Jurica Knežić, mag. geogr. i mag.ing. geod. et. geoinf. Jure Marčić, prof. arh. teh.		
Pečat predstavničkog tijela:	M.P.	Predsjednik predstavničkog tijela:	Ivo Simović
Istovjetnost ovog prostornog plana s izvornikom ovjerava:	Pečat nadležnog tijela:		
(ime, prezime i potpis)	M.P.		