






























TUMAČ ZNAKOVA

-  GRANICE
-  GRANICE UPU-a
-  GRANICA GRAĐEVINSKOG PODRUČJA NASELJA
-  GRANICE KATASTARSKIH OPĆINA
-  ODVODNJA OTPADNIH VODA
-  GLAVNI ODVODNI KANAL (KOLEKTOR)
-  TUNEL
-  ODVODNI KANAL FEKALNE KANALIZACIJE
-  ODVODNI KANAL FEKALNE KANALIZACIJE - PLANIRANI
-  CRPNA STANICA FEKALNE KANALIZACIJE
-  CRPNA STANICA FEKALNE KANALIZACIJE - PLANIRANA
-  SMJER ODVODNJE
-  ODVODNJA OBORINSKIH VODA
-  KANAL OBORINSKE VODE - PLANIRANI
-  ISPUST OBORINSKE VODE - PLANIRANI
-  PLANIRANO REVIZIONO OKNO OBORINSKIH VODA
-  SMJER ODVODNJE
-  POVRŠINA POSEBNE NAMJENE - vodotok
-  OTVOREN
-  NADSVODENI
-  CESTOVNI PROMET
-  KORIDOR CESTE - GRAĐEVINSKI PRAVAC
-  GLAVNA GRADSKA I SABIRNA ULICA
-  OSTALE ULICE
-  TERCIJARNA ULIČNA MREŽA
-  - potrebno razraditi posebnom projektnom dokumentacijom
-  KRIŽANJA
-  - potrebna razrada putem posebne projektne dokumentacije
-  ŽIČARA / USPINJAČA - načelni položaj trase

 PREDMET IZMJENA I DOPUNA

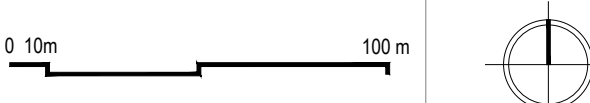
IZMJENE I DOPUNE

URBANISTIČKOG PLANA UREĐENJA "CAVTAT SA ZVEKOVICOM"

LIST 2.4. **INFRASTRUKTURNI SUSTAVI I MREŽE - Vodnogospodarski sustav - Odvodnja otpadnih voda**
IZVORNIK

URBANIZAM

0 10m 100m



Županija:	DUBROVAČKO-NERETVANSKA	Općina: OPĆINA KONAVLE
Naziv prostornog plana:	IZMJENE I DOPUNE URBANISTIČKOG PLANA UREĐENJA "CAVTAT SA ZVEKOVICOM"	
Naziv kartografskog prikaza:	INFRASTRUKTURNI SUSTAVI I MREŽE - Vodnogospodarski sustav - Odvodnja otpadnih voda	
Broj kartografskog prikaza:	2.4	Mjerilo kartografskog prikaza: 1 : 2000
Odluka predstavničkog tijela o izradi plana (službeno glasilo): Odluka Općinskog vijeća Općine Konavle o izradi izmjena i dopuna Urbanističkog plana uređenja „Cavtat sa Zvekovicom“ te s tim u vezi Izmjena i dopuna Prostornog plana uređenja Općine Konavle (Službeni glasnik Općine Konavle 07/22.)		Odluka predstavničkog tijela o donošenju plana (službeno glasilo): Odluka Općinskog vijeća Općine Konavle o donošenju Izmjena i dopuna Urbanističkog plana uređenja „Cavtat sa Zvekovicom“ (Službeni glasnik Općine Konavle 02/25.)
Javna rasprava (datum objave):	21. prosinca 2023.	Javni uvid održan: od 2. siječnja do 31. siječnja 2024.
Pečat tijela odgovornog za provođenje javne rasprave:	Odgovorna osoba za provođenje javne rasprave: Željka Sršen, dipl.ing.arh. (do 31. siječnja 2024.) Miljenko Mikulić, dipl. oec. (od 1. veljače 2024.) Mjesto i datum izrade plana: Dubrovnik, veljača 2025.	
Suglasnosti i mišljenja nadležnih organa uprave na plan: Suglasnost Ministarstva prostornoga uređenja, graditeljstva i državne imovine (KLASA:350-02/24-16/28, URBROJ: 531-08-1-2-24-9 od 21.11.2024.)		
Pravna osoba / tijelo koje je izradilo plan:	URBANIZAM Dubrovnik d.o.o. Dubrovnik	
Pečat pravne osobe/tijela koje je izradilo plan:	M.P.	Odgovorna osoba: dr.sc. Zrinka Rudež, dipl.ing.arh. Direktor
Odgovorni voditelj izrade plana:	M.P.	dr.sc. Zrinka Rudež, dipl.ing.arh.
Stručni tim u izradi plana: Pavo Đukan, univ.mag.ing.prosp.arch. Ivan Golija, dipl.ing.grad. Danka Griboš Nikolić, dipl.ing.kraj.arh. Miroslav Jakovčević, dipl.ing.grad. Jurica Knego, univ.mag.geogr. i univ.mag.ing.geod.et.geoinf.		Jure Marić, prof. Ines Marković Knego, univ.mag.ing.arh. Josip Mikulić, dipl. oec. dr.sc. Zrinka Rudež, dipl.ing.arh. Bajro Sarić, dipl. oec.
Pečat predstavničkog tijela:	M.P.	Predsjednik predstavničkog tijela: Ivo Simović
Istovjetnost ovog prostornog plana s izvornikom ovjerava:	Pečat nadležnog tijela: M.P.	
(ime, prezime i potpis)		